



АДМИНИСТРАЦИЯ ГОРОДСКОГО ОКРУГА ГОРЛОВКА  
ДОНЕЦКОЙ НАРОДНОЙ РЕСПУБЛИКИ

**ПОСТАНОВЛЕНИЕ**

01 июля 20 24 г.

№ 235

Об утверждении схемы размещения нестационарных торговых объектов на земельных участках, в зданиях, строениях, сооружениях, находящихся в муниципальной собственности муниципального образования городского округа Горловка Донецкой Народной Республики

В целях создания условий для улучшения организации и качества торгового обслуживания населения, обеспечения доступности товаров для населения на территории муниципального образования города Горловка, в соответствии с Порядком разработки и утверждения схем размещения нестационарных торговых объектов на земельных участках, в зданиях, строениях, сооружениях, находящихся в государственной или муниципальной собственности, утвержденного Приказом Министерства промышленности и торговли Донецкой Народной Республики от 04 апреля 2024 года № 33-С, руководствуясь Уставом муниципального образования городской округ Горловка Донецкой Народной Республики, принятым решением Горловского городского совета Донецкой Народной Республики от 25 октября 2023 года № I/6-1 (с изменениями от 03 апреля 2024 года № I/25-1), пунктом 5.1 раздела 5 Положения об администрации городского округа Горловка Донецкой Народной Республики, утвержденного решением Горловского городского совета Донецкой Народной Республики от 10 ноября 2023 года № I/8-3, администрация городского округа Горловка Донецкой Народной Республики

**ПОСТАНОВЛЯЕТ:**

1. Утвердить схему размещения нестационарных торговых объектов на земельных участках, в зданиях, строениях, сооружениях, находящихся в муниципальной собственности муниципального образования городского округа Горловка Донецкой Народной Республики (прилагается).

2. Настоящее Постановление подлежит официальному опубликованию в сетевом издании Государственная информационная система нормативных правовых актов Донецкой Народной Республики – [gisnra-dnr.ru](http://gisnra-dnr.ru) и вступает в силу со дня его официального опубликования.

3. Обнародовать настоящее Постановление на официальном сайте муниципального образования городского округа Горловка Донецкой Народной Республики, доменное имя сайта – <https://gorlovka-r897.gosweb.gosuslugi.ru>.

Глава муниципального образования  
городского округа Горловка  
Донецкой Народной Республики



И.С. Приходько

УТВЕРЖДЕНА

Постановлением администрации  
городского округа Горловка  
Донецкой Народной Республики  
от 01 мая 2024 г. № 235

Схема размещения нестационарных торговых объектов на земельных участках, в зданиях, строениях, сооружениях  
находящихся в муниципальной собственности муниципального образования  
городского округа Горловка Донецкой Народной Республики

№ п/п	Адресные ориентиры размещения нестационарного торгового объекта	Вид нестационарного торгового объекта	Вид собственности земельного участка, здания, строения, сооружения (государственная, муниципальная)	Специализация нестационарного торгового объекта	Период размещения нестационарн ого торгового объекта
1	2	3	4	5	6
1.	г. Горловка, просп. Победы в районе дома № 1346 (приложение 1)	киоск	муниципальная	продовольственные товары	5 лет
2.	г. Горловка, ул. Магросова в районе дома № 107 (приложение 2)	павильон	муниципальная	продовольственные товары	5 лет



№ п/п	Адресные ориентиры размещения нестационарного торгового объекта	Вид нестационарного торгового объекта	Вид собственности земельного участка, здания, строения, сооружения (государственная, муниципальная)	Специализация нестационарного торгового объекта	Период размещения нестационарного торгового объекта
1	2	3	4	5	6
3.	г. Горловка, ул. Ртутная в районе дома № 21 (приложение 3)	павильон	муниципальная	продовольственные товары	5 лет
4.	г. Горловка, ул. Болотникова в районе здания № 29 (приложение 4)	киоск	муниципальная	продовольственные товары	5 лет
5.	г. Горловка, ул. Ткаченко в районе дома № 6 (приложение 5)	павильон	муниципальная	продовольственные товары	5 лет
6.	г. Горловка, ул. Кузнецова-Зубарева в районе дома № 16 (приложение 6)	павильон	муниципальная	продовольственные товары	5 лет
7.	г. Горловка, ул. Политехническая, в районе дома № 4 (приложение 7)	два сблокированных павильона	муниципальная	продовольственные товары	5 лет



№ п/п	Адресные ориентиры размещения нестационарного торгового объекта	Вид нестационарного торгового объекта	Вид собственности земельного участка, здания, строения, сооружения (государственная, муниципальная)	Специализация нестационарного торгового объекта	Период размещения нестационарного торгового объекта
1	2	3	4	5	6
8.	г. Горловка, ул. Жукова в районе дома № 6 (приложение 8)	павильон	муниципальная	продовольственные товары	5 лет
9.	г. Горловка, ул. Бессонова возле дома № 22 (приложение 9)	павильон	муниципальная	продовольственные товары	5 лет
10.	г. Горловка, ул. Черняховского в районе дома № 139 (приложение 10)	павильон	муниципальная	продовольственные товары	5 лет
11.	г. Горловка, ул. Шапошникова в районе дома № 31 (приложение 11)	павильон	муниципальная	продовольственные товары	5 лет
12.	г. Горловка, ул. Адмиралтейская в районе дома № 2 (приложение 12)	павильон	муниципальная	продовольственные товары	5 лет

№ п/п	Адресные ориентиры размещения нестационарного торгового объекта	Вид нестационарного торгового объекта	Вид собственности земельного участка, здания, строения, сооружения (государственная, муниципальная)	Специализация нестационарного торгового объекта	Период размещения нестационарного торгового объекта
1	2	3	4	5	6
13.	г. Горловка, ул. Магистральная в районе дома № 1 (приложение 13)	павильон	муниципальная	продовольственные товары	5 лет
14.	г. Горловка, пересечение ул. 40 лет Украины и ул. Шапошникова (приложение 14)	павильон	муниципальная	продовольственные товары	5 лет
15.	г. Горловка, пересечение ул. 40 лет Украины и Шапошникова (приложение 15)	павильон	муниципальная	продовольственные товары	5 лет
16.	г. Горловка, ул. 40 лет Украины возле дома № 23 (приложение 16)	киоск	муниципальная	ремонт обуви	5 лет
17.	г. Горловка, ул. Магистральная в районе дома № 1 (приложение 17)	павильон	муниципальная	продовольственные товары	5 лет

№ п/п	Адресные ориентиры размещения нестационарного торгового объекта	Вид нестационарного торгового объекта	Вид собственности земельного участка, здания, строения, сооружения (государственная, муниципальная)	Специализация нестационарного торгового объекта	Период размещения нестационарного торгового объекта
1	2	3	4	5	6
18.	г. Горловка, просп. Ленина в районе здания № 26 (приложение 18)	киоск	муниципальная	продовольственные товары	5 лет
19.	г. Горловка, ул. Матросова возле дома № 136 (приложение 19)	павильон	муниципальная	продовольственные товары	5 лет
20.	г. Горловка, ул. Интернациональная в районе здания № 3 (приложение 20)	павильон	муниципальная	продовольственные товары	5 лет
21.	г. Горловка, ул. Кирова в районе здания № 25 (приложение 21)	павильон	муниципальная	продовольственные товары	5 лет
22.	г. Горловка, просп. Победы в районе дома № 50 (приложение 22)	киоск	муниципальная	продовольственные товары	5 лет
23.	г. Горловка, ул. Магистральная в районе дома № 1 (приложение 23)	павильон	муниципальная	продовольственные товары	5 лет



№ п/п	Адресные ориентиры размещения нестационарного торгового объекта	Вид нестационарного торгового объекта	Вид собственности земельного участка, здания, строения, сооружения (государственная, муниципальная)	Специализация нестационарного торгового объекта	Период размещения нестационарного торгового объекта
1	2	3	4	5	6
24.	г. Горловка, ул. Магистральная в районе дома № 1 (приложение 24)	павильон	муниципальная	продовольственные товары	5 лет
25.	г. Горловка, ул. Матросова в районе дома № 103 (приложение 25)	киоск	муниципальная	продовольственные товары	5 лет
26.	г. Горловка, пересечение ул. Рогозина и Бессонова (приложение 26)	киоск	муниципальная	продовольственные товары	5 лет
27.	г. Горловка, ул. 40 лет Украины в районе дома № 7 (приложение 27)	киоск	муниципальная	продовольственные товары	5 лет
28.	г. Горловка, просп. Ленина в районе дома № 227 (приложение 28)	киоск	муниципальная	продовольственные товары	5 лет

№ п/п	Адресные ориентиры размещения нестационарного торгового объекта	Вид нестационарного торгового объекта	Вид собственности земельного участка, здания, строения, сооружения (государственная, муниципальная)	Специализация нестационарного торгового объекта	Период размещения нестационарного торгового объекта
1	2	3	4	5	6
29.	г. Горловка, ул. Кузнецова-Зубарева в районе дома 16 (приложение 29)	киоск	муниципальная	продовольственные товары	5 лет
30.	г. Горловка, ул. Магистральная в районе дома № 1 (приложение 30)	киоск	муниципальная	продовольственные товары	5 лет
31.	г. Горловка, ул. Бессонова в районе дома № 22 (приложение 31)	киоск	муниципальная	продовольственные товары	5 лет
32.	г. Горловка, ул. Воронежская в районе магазина «Аверс» (приложение 32)	киоск	муниципальная	продовольственные товары	5 лет
33.	г. Горловка, пересечение ул. Гагарина и Нестерова (приложение 33)	киоск	муниципальная	продовольственные товары	5 лет

№ п/п	Адресные ориентиры размещения нестационарного торгового объекта	Вид нестационарного торгового объекта	Вид собственности земельного участка, здания, строения, сооружения (государственная, муниципальная)	Специализация нестационарного торгового объекта	Период размещения нестационарного торгового объекта
1	2	3	4	5	6
34.	г. Горловка, ул. Комарова в районе дома № 12 (приложение 34)	киоск	муниципальная	продовольственные товары	5 лет
35.	г. Горловка, ул. Наклонная в районе дома № 1 (приложение 35)	киоск	муниципальная	продовольственные товары	5 лет
36.	г. Горловка, ул. Болотникова в районе дома № 1 (приложение 36)	киоск	муниципальная	продовольственные товары	5 лет
37.	г. Горловка, ул. Жукова в районе дома № 24 (приложение 37)	киоск	муниципальная	продовольственные товары	5 лет
38.	г. Горловка, ул. Пересыпкина в районе дома № 12 (приложение 38)	павильон	муниципальная	продовольственные товары	5 лет



№ п/п	Адресные ориентиры размещения нестационарного торгового объекта	Вид нестационарного торгового объекта	Вид собственности земельного участка, здания, строения, сооружения (государственная, муниципальная)	Специализация нестационарного торгового объекта	Период размещения нестационарного торгового объекта
1	2	3	4	5	6
39.	г. Горловка, ул. Краматорская в районе дома № 11 (приложение 39)	киоск	муниципальная	продовольственные товары	5 лет
40.	г. Горловка, ул. Беспощадного в районе дома № 38 (приложение 40)	торгово-остановочный комплекс	муниципальная	продовольственные товары	5 лет
41.	г. Горловка, ул. Стожка в районе дома №131а (приложение 41)	киоск	муниципальная	продовольственные товары	5 лет
42.	г. Горловка, ул. 40 лет Украины в районе дома № 72 (приложение 42)	павильон	муниципальная	продовольственные товары	5 лет
43.	г. Горловка, ул. Черняховского в районе дома № 82 (приложение 43)	павильон	муниципальная	продовольственные товары	5 лет

№ п/п	Адресные ориентиры размещения нестационарного торгового объекта	Вид нестационарного торгового объекта	Вид собственности земельного участка, здания, строения, сооружения (государственная, муниципальная)	Специализация нестационарного торгового объекта	Период размещения нестационарного торгового объекта
1	2	3	4	5	6
44.	г. Горловка, ул. Великан районе дома № 33 (приложение 44)	павильон	муниципальная	продовольственные товары	5 лет
45.	г. Горловка, просп. Ленина в районе дома № 34 (приложение 45)	торгово-остановочный комплекс	муниципальная	продовольственные товары	5 лет
46.	г. Горловка, ул. Матросова возле дома № 136 (приложение 46)	павильон	муниципальная	продовольственные товары	5 лет
47.	пос. Широкая Балка, ул. Плотинная в районе дома № 50 (приложение 47)	павильон	муниципальная	продовольственные товары	5 лет
48.	г. Горловка, ул. Великан в районе здания № 76а (приложение 48)	павильон	муниципальная	зоотовары	5 лет
49.	г. Горловка, ул. Горловской дивизии район дома № 50 (приложение 49)	киоск	муниципальная	печатная продукция, продовольственные товары	5 лет

№ п/п	Адресные ориентиры размещения нестационарного торгового объекта	Вид нестационарного торгового объекта	Вид собственности земельного участка, здания, строения, сооружения (государственная, муниципальная)	Специализация нестационарного торгового объекта	Период размещения нестационарного торгового объекта
1	2	3	4	5	6
50.	г. Горловка, ул. Кирова район здания № 25 (приложение 50)	киоск	муниципальная	печатная продукция, продовольственные товары	5 лет
51.	г. Горловка, ул. Франко в районе дома № 1 (приложение 51)	павильон	муниципальная	продовольственные товары	5 лет
52.	г. Горловка, ул. Герцена возле дома № 19 (приложение 52)	павильон	муниципальная	ремонт обуви	5 лет
53.	г. Горловка, ул. Матросова в районе дома № 136 (приложение 53)	киоск	муниципальная	продовольственные товары	5 лет
54.	г. Горловка, пересечение ул. Болотникова и 60 лет СССР (приложение 54)	торгово-остановочный комплекс	муниципальная	продовольственные товары	5 лет
55.	с. Михайловка, ул. Зуева (приложение 55)	киоск	муниципальная	продовольственные товары	5 лет



№ п/п	Адресные ориентиры размещения нестационарного торгового объекта	Вид нестационарного торгового объекта	Вид собственности земельного участка, здания, строения, сооружения (государственная, муниципальная)	Специализация нестационарного торгового объекта	Период размещения нестационарного торгового объекта
1	2	3	4	5	6
56.	г. Горловка, ул. Вершигоры, в районе дома № 1 (приложение 56)	киоск	муниципальная	продовольственные товары	5 лет
57.	г. Горловка, ул. Беспощадного, в районе дома № 40 (приложение 57)	киоск	муниципальная	продовольственные товары	5 лет
58.	г. Горловка, ул. Барабинская (приложение 58)	киоск	муниципальная	продовольственные товары	5 лет
59.	г. Горловка, бульвар Димитрова (приложение 59)	павильон	муниципальная	общественное питание	5 лет
60.	г. Горловка, на территории парка культуры и отдыха им. Горького (приложение 60)	павильон	муниципальная	продовольственные товары	5 лет

№ п/п	Адресные ориентиры размещения нестационарного торгового объекта	Вид нестационарного торгового объекта	Вид собственности земельного участка, здания, строения, сооружения (государственная, муниципальная)	Специализация нестационарного торгового объекта	Период размещения нестационарного торгового объекта
1	2	3	4	5	6
61.	г. Горловка, бульвар Димитрова, 76	торговый автомат	муниципальная	общественное питание	5 лет
62.	г. Горловка, просп. Ленина, 22	торговый автомат	муниципальная	общественное питание	5 лет
63.	г. Горловка, просп. Победы, 67	торговый автомат	муниципальная	общественное питание	5 лет
64.	г. Горловка, просп. Победы, 144	торговый автомат	муниципальная	общественное питание	5 лет
65.	г. Горловка, ул. Черняховского, 58	лоток	муниципальная	услуги копирования документов, реализация канцтоваров	5 лет
66.	г. Горловка, ул. Черняховского, 69а	лоток	муниципальная	услуги копирования документов, реализация канцтоваров	5 лет

№ п/п	Адресные ориентиры размещения нестационарного торгового объекта	Вид нестационарного торгового объекта	Вид собственности земельного участка, здания, строения, сооружения (государственная, муниципальная)	Специализация нестационарного торгового объекта	Период размещения нестационарного торгового объекта
1	2	3	4	5	6
67.	г. Горловка, ул. Бессонова, 28	лоток	муниципальная	услуги копирования документов, реализация канцтоваров	5 лет
68.	г. Горловка, ул. Бессонова, 28	лоток	муниципальная	услуги копирования документов, реализация канцтоваров	5 лет
69.	г. Горловка, ул. Бессонова, 28	лоток	муниципальная	услуги копирования документов, реализация канцтоваров	5 лет
70.	г. Горловка, ул. Рудакова, 33	киоск	муниципальная	услуги копирования документов, реализация канцтоваров	5 лет
71.	г. Горловка, просп. Победы, 67	киоск	муниципальная	услуги копирования документов, реализация канцтоваров	5 лет



№ п/п	Адресные ориентиры размещения нестационарного торгового объекта	Вид нестационарного торгового объекта	Вид собственности земельного участка, здания, строения, сооружения (государственная, муниципальная)	Специализация нестационарного торгового объекта	Период размещения нестационарного торгового объекта
1	2	3	4	5	6
72.	г. Горловка, просп. Победы, 67	киоск	муниципальная	общественное питание	5 лет

Управляющий делами администрации  
городского округа Горловка  
Донецкой Народной Республики



О.Ю. Ольховская

Схема размещения нестационарных торговых объектов на земельных участках, в зданиях, строениях, сооружениях находящихся в муниципальной собственности муниципального образования городского округа Горловка Донецкой Народной Республики подготовлена отделом агропромышленной политики, потребительского рынка и предпринимательства администрации городского округа Горловка Донецкой Народной Республики

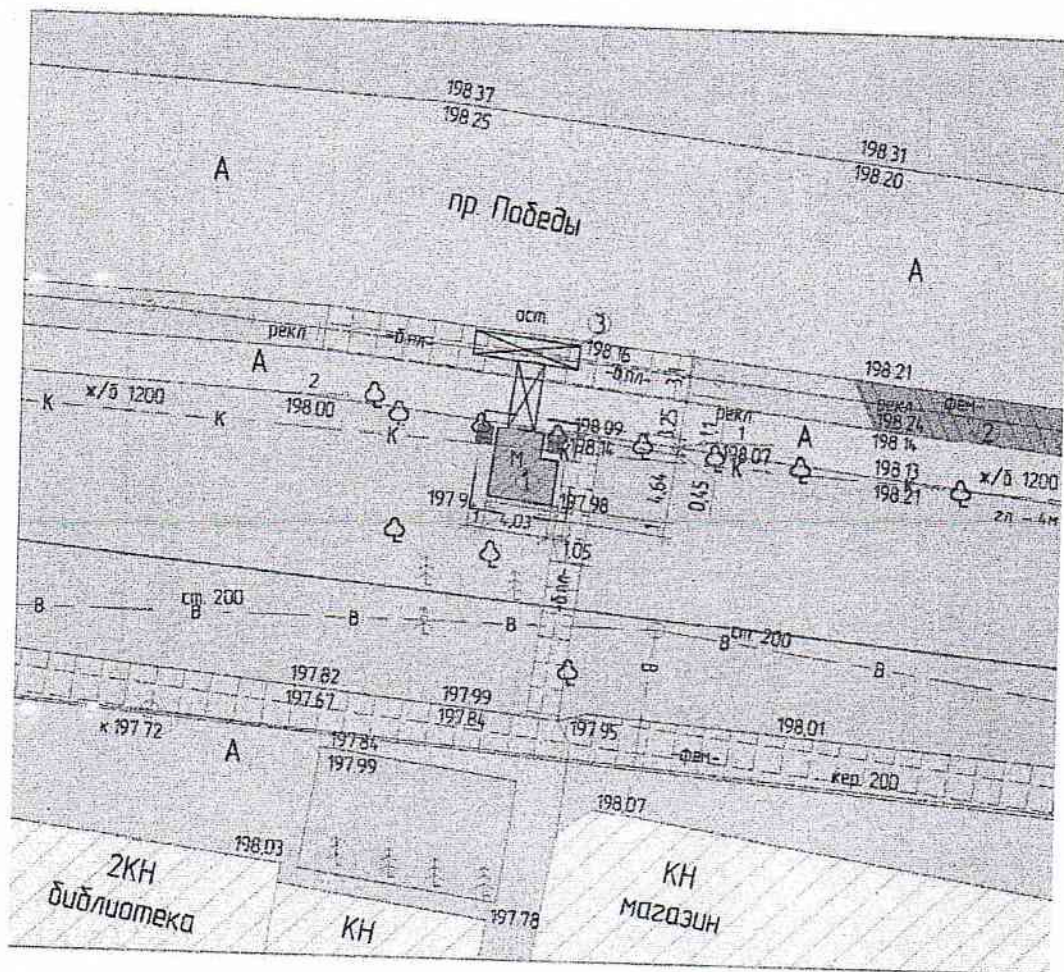
Начальник отдела

Л.Н. Гребенюк

Приложение 1 к схеме размещения нестационарных торговых объектов на земельных участках, в зданиях, строениях, сооружениях находящихся в муниципальной собственности муниципального образования городского округа Горловка Донецкой Народной Республики

Схема размещения киоска по адресу г. Горловка, просп. Победы в районе дома № 1346

Генеральный план М 1:500

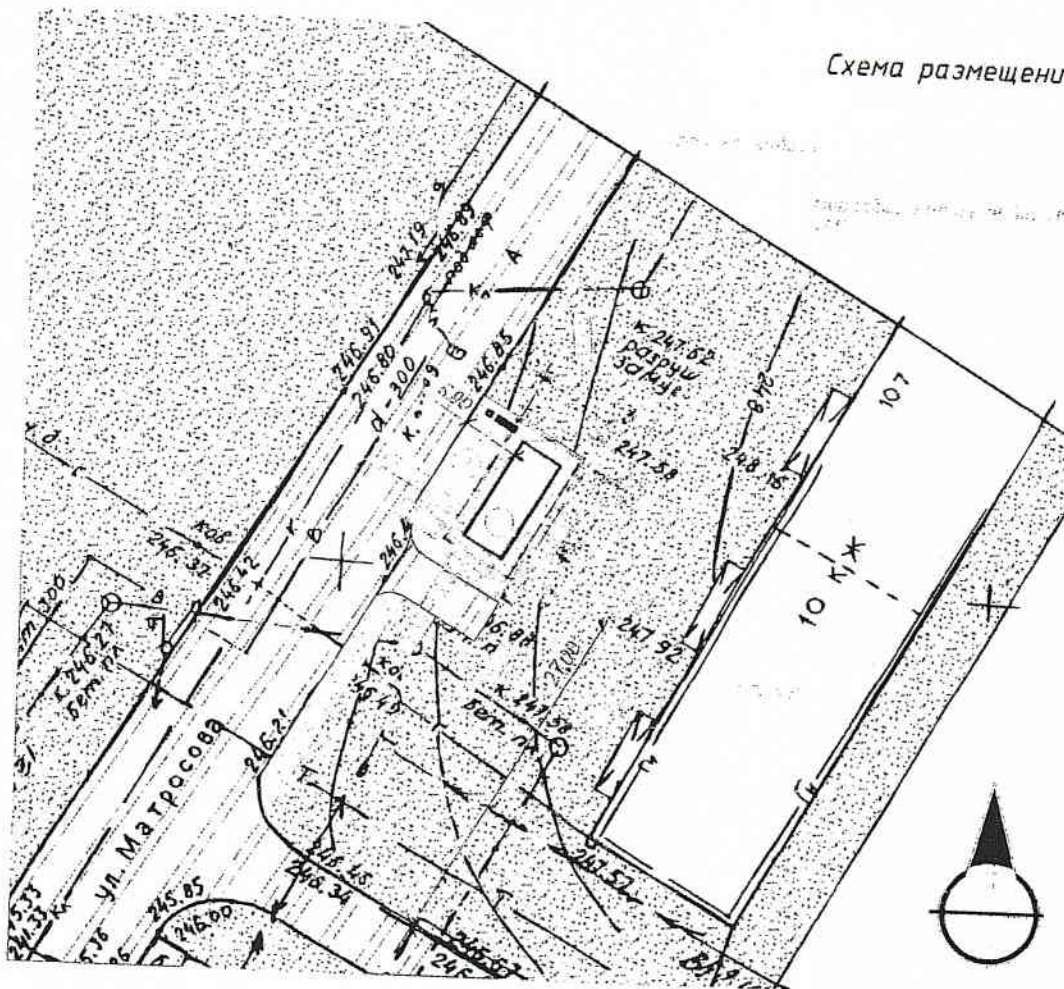




Приложение 2 к схеме размещения нестационарных торговых объектов на земельных участках, в зданиях, строениях, сооружениях находящихся в муниципальной собственности муниципального образования городского округа Горловка Донецкой Народной Республики

Схема размещения павильона по адресу г. Горловка, ул. Матросова в районе дома № 107

Схема размещения. М 1:50.







Приложение 4 к схеме размещения нестационарных торговых объектов на земельных участках, в зданиях, строениях, сооружениях находящихся в муниципальной собственности муниципального образования городского округа Горловка Донецкой Народной Республики

Схема размещения киоска по адресу г. Горловка, ул. Болотникова в районе здания № 29

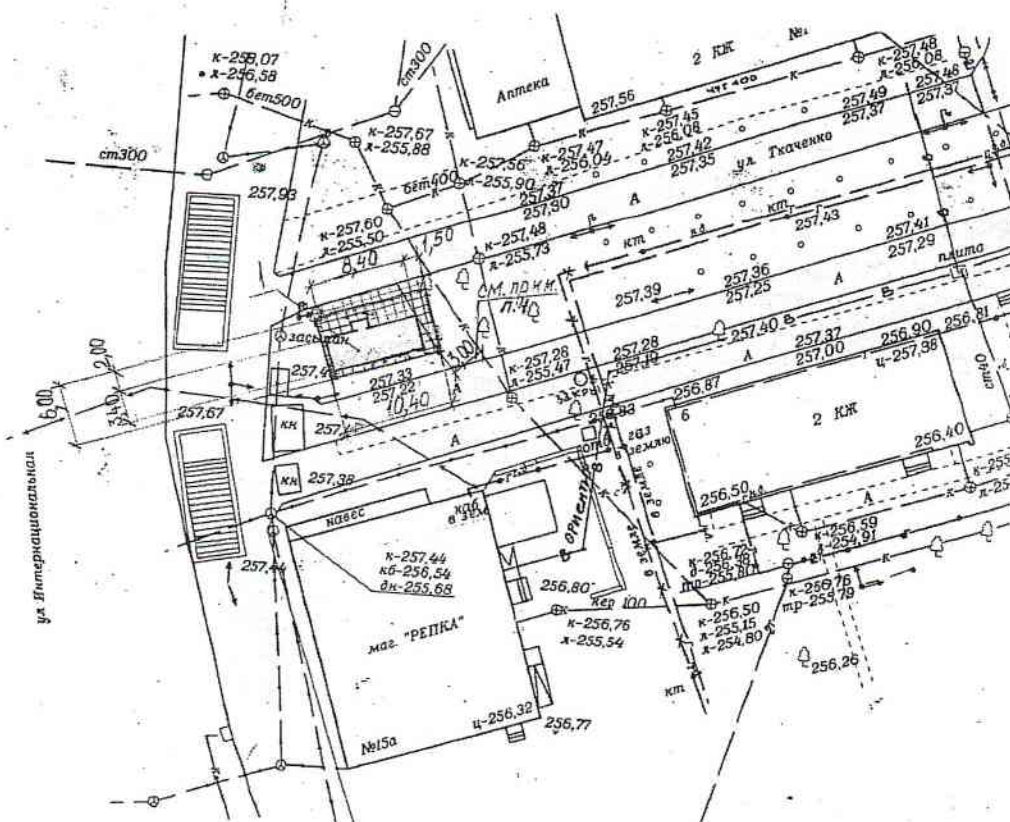




Приложение 5 к схеме размещения нестационарных торговых объектов на земельных участках, в зданиях, строениях, сооружениях находящихся в муниципальной собственности муниципального образования городского округа Горловка Донецкой Народной Республики

Схема размещения павильона по адресу г. Горловка, ул. Ткаченко в районе дома № 6

СХЕМА ГЕНПЛАНА  
М 1:500



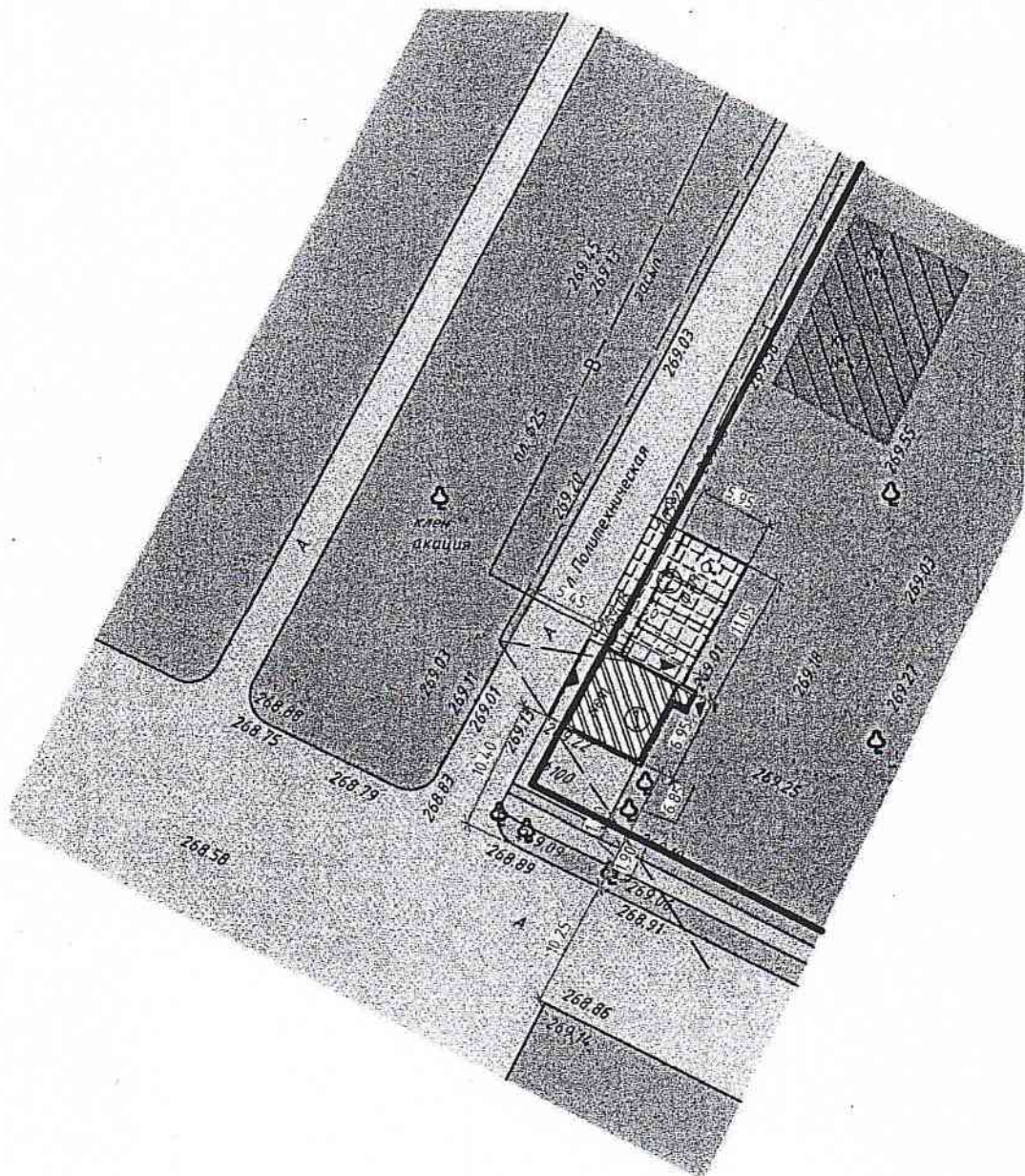




Приложение 7 к схеме  
размещения нестационарных  
торговых объектов на земельных  
участках, в зданиях, строениях,  
сооружениях находящихся в  
муниципальной собственности  
муниципального образования  
городского округа Горловка  
Донецкой Народной Республики

Схема размещения двух заблокированных павильонов по адресу  
г. Горловка, ул. Политехническая, в районе дома № 4

Генеральный план М 1:500

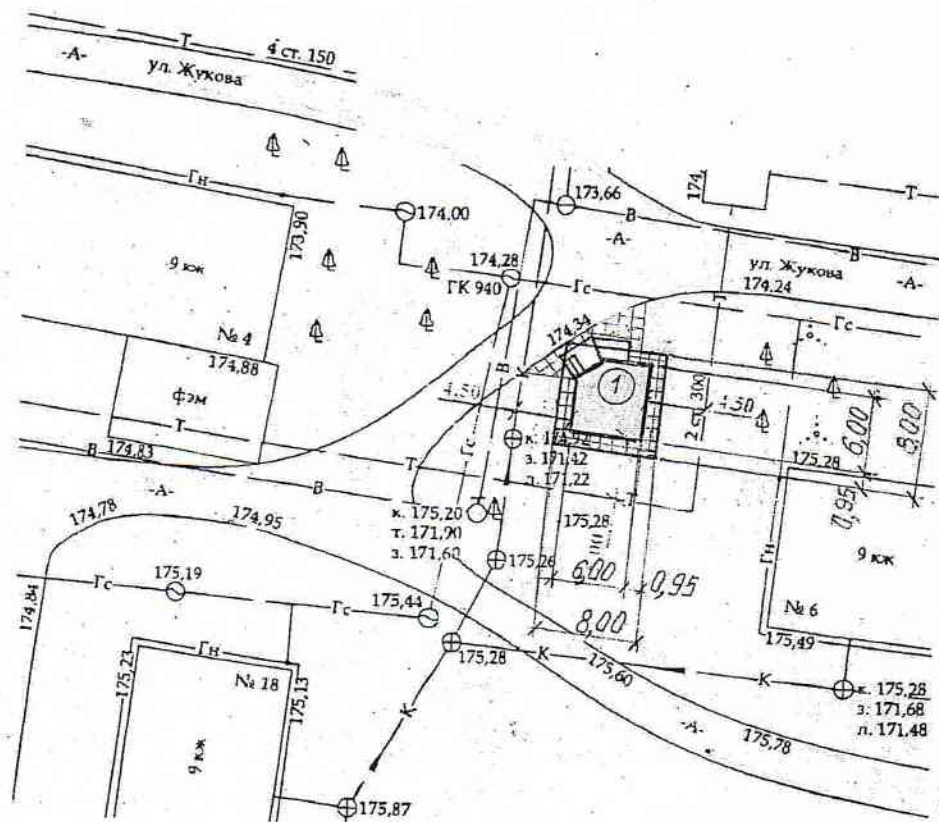




Приложение 8 к схеме  
размещения нестационарных  
торговых объектов на земельных  
участках, в зданиях, строениях,  
сооружениях находящихся в  
муниципальной собственности  
муниципального образования  
городского округа Горловка  
Донецкой Народной Республики

Схема размещения павильона по адресу  
г. Горловка, ул. Жукова в районе дома № 6

СХЕМА ГЕНПЛАНА  
М 1:500

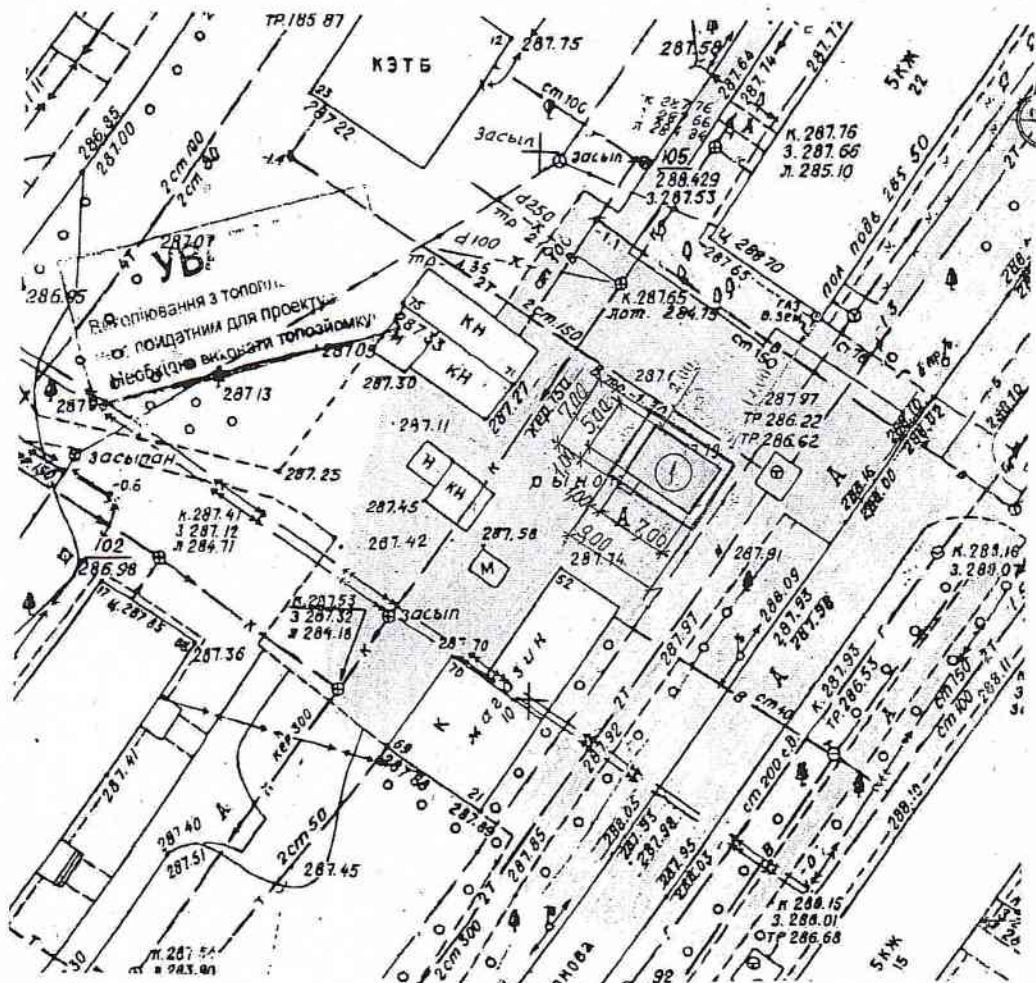




Приложение 9 к схеме  
размещения нестационарных  
торговых объектов на земельных  
участках, в зданиях, строениях,  
сооружениях находящихся в  
муниципальной собственности  
муниципального образования  
городского округа Горловка  
Донецкой Народной Республики

Схема размещения павильона по адресу  
г. Горловка, ул. Бессонова возле дома № 22

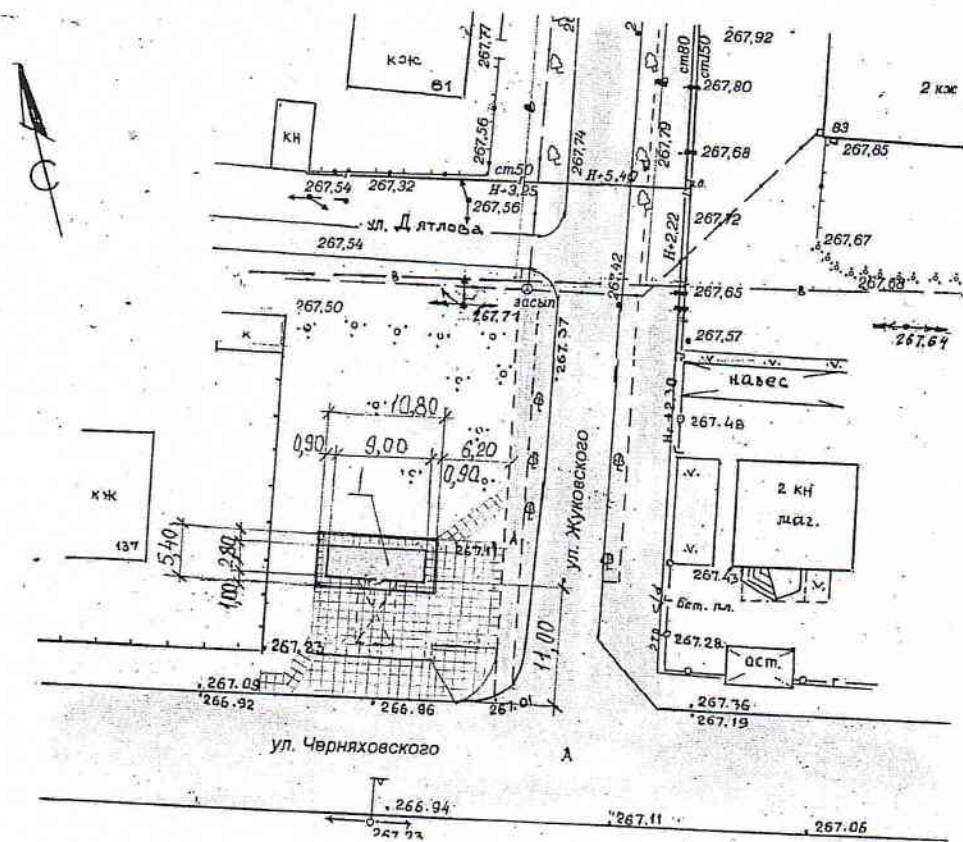
СХЕМА ГЕНПЛАНА  
М 1:500



Приложение 10 к схеме  
размещения нестационарных  
торговых объектов на земельных  
участках, в зданиях, строениях,  
сооружениях находящихся в  
муниципальной собственности  
муниципального образования  
городского округа Горловка  
Донецкой Народной Республики

Схема размещения павильона по адресу  
г. Горловка, ул. Черняховского в районе дома № 139

СХЕМА ГЕНПЛАНА  
М 1:500









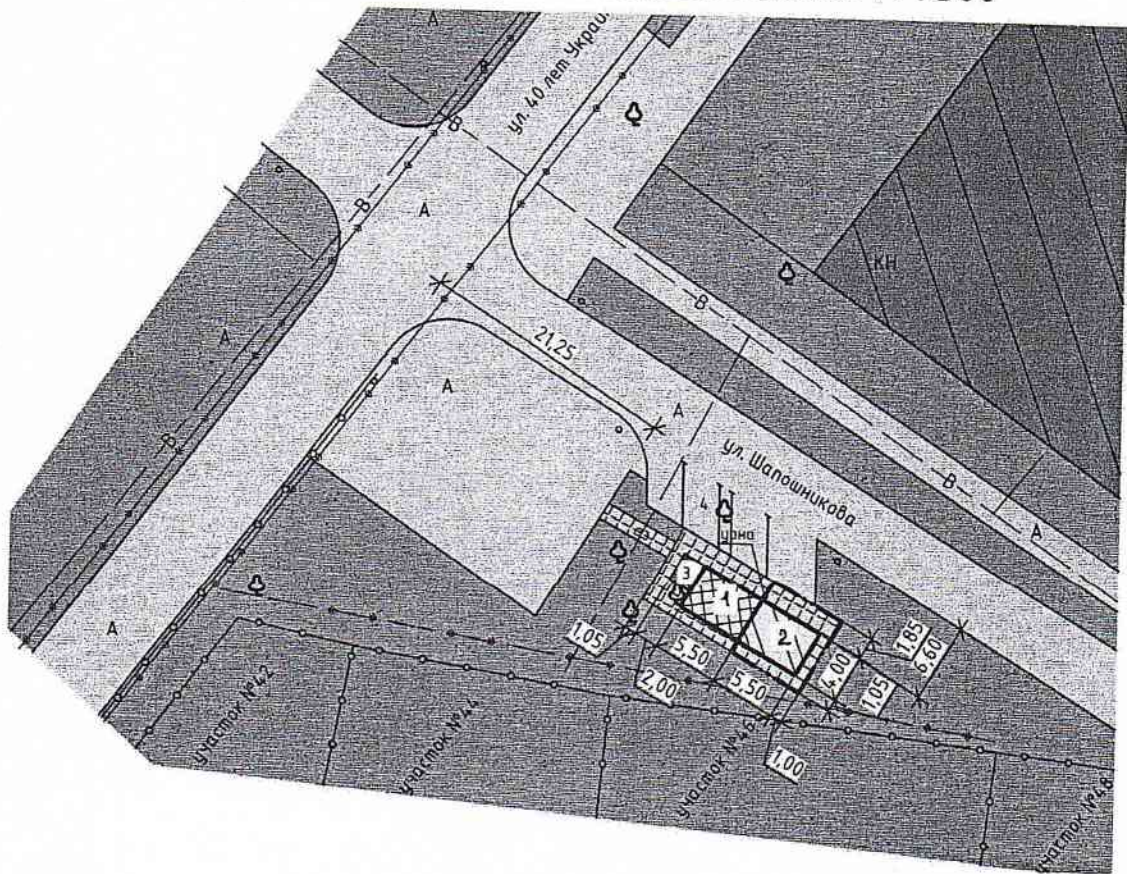




Приложение 14 к схеме  
размещения нестационарных  
торговых объектов на земельных  
участках, в зданиях, строениях,  
сооружениях находящихся в  
муниципальной собственности  
муниципального образования  
городского округа Горловка  
Донецкой Народной Республики

Схема размещения павильона по адресу  
г. Горловка, пересечение ул. 40 лет Украины и ул. Шапошникова

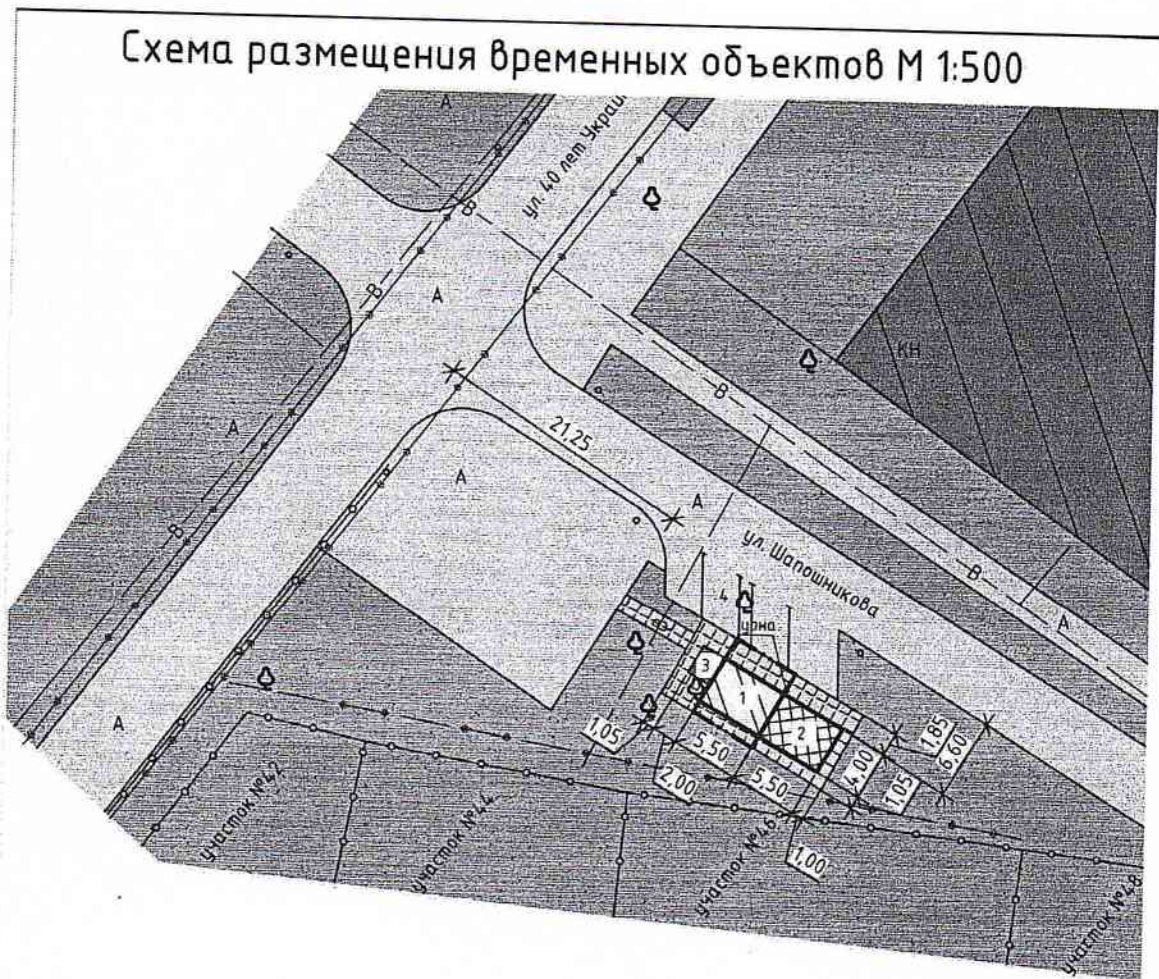
Схема размещения временных объектов М 1:500





Приложение 15 к схеме  
размещения нестационарных  
торговых объектов на земельных  
участках, в зданиях, строениях,  
сооружениях находящихся в  
муниципальной собственности  
муниципального образования  
городского округа Горловка  
Донецкой Народной Республики

Схема размещения павильона по адресу  
г. Горловка, пересечение ул. 40 лет Украины и Шапошникова

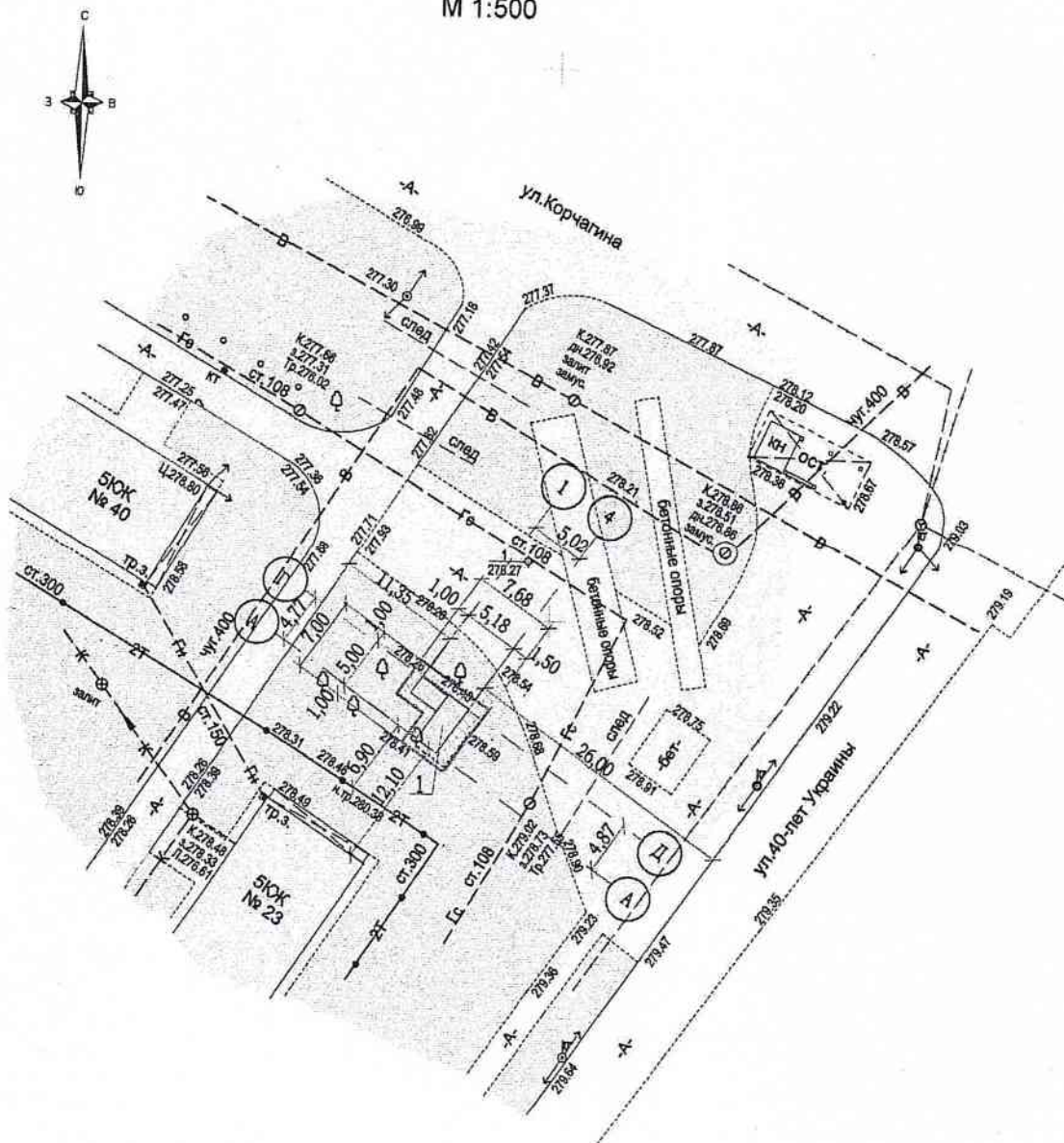


Приложение 16 к схеме  
размещения нестационарных  
торговых объектов на земельных  
участках, в зданиях, строениях,  
сооружениях находящихся в  
муниципальной собственности  
муниципального образования  
городского округа Горловка  
Донецкой Народной Республики

Схема размещения киоска по адресу  
г. Горловка, ул. 40 лет Украины возле дома № 23

ГЕНЕРАЛЬНЫЙ ПЛАН

М 1:500





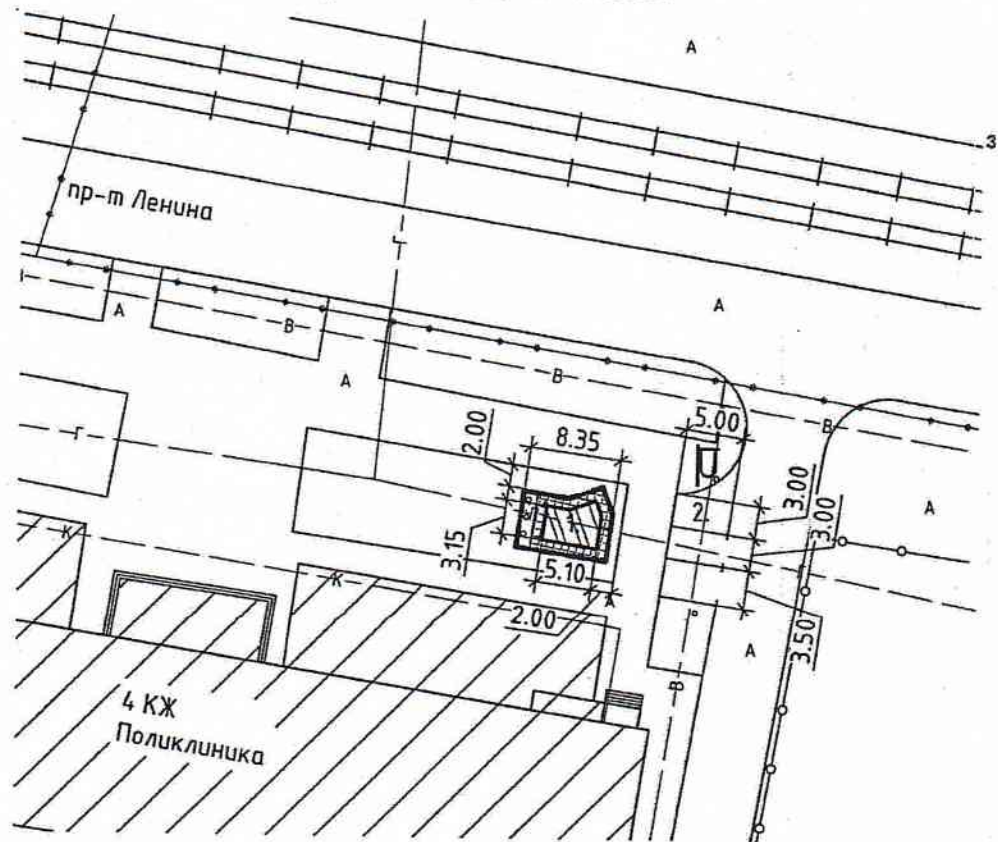




Приложение 18 к схеме  
размещения нестационарных  
торговых объектов на земельных  
участках, в зданиях, строениях,  
сооружениях находящихся в  
муниципальной собственности  
муниципального образования  
городского округа Горловка  
Донецкой Народной Республики

Схема размещения киоска по адресу  
г. Горловка, просп. Ленина в районе здания № 26

Генеральный план М 1:500

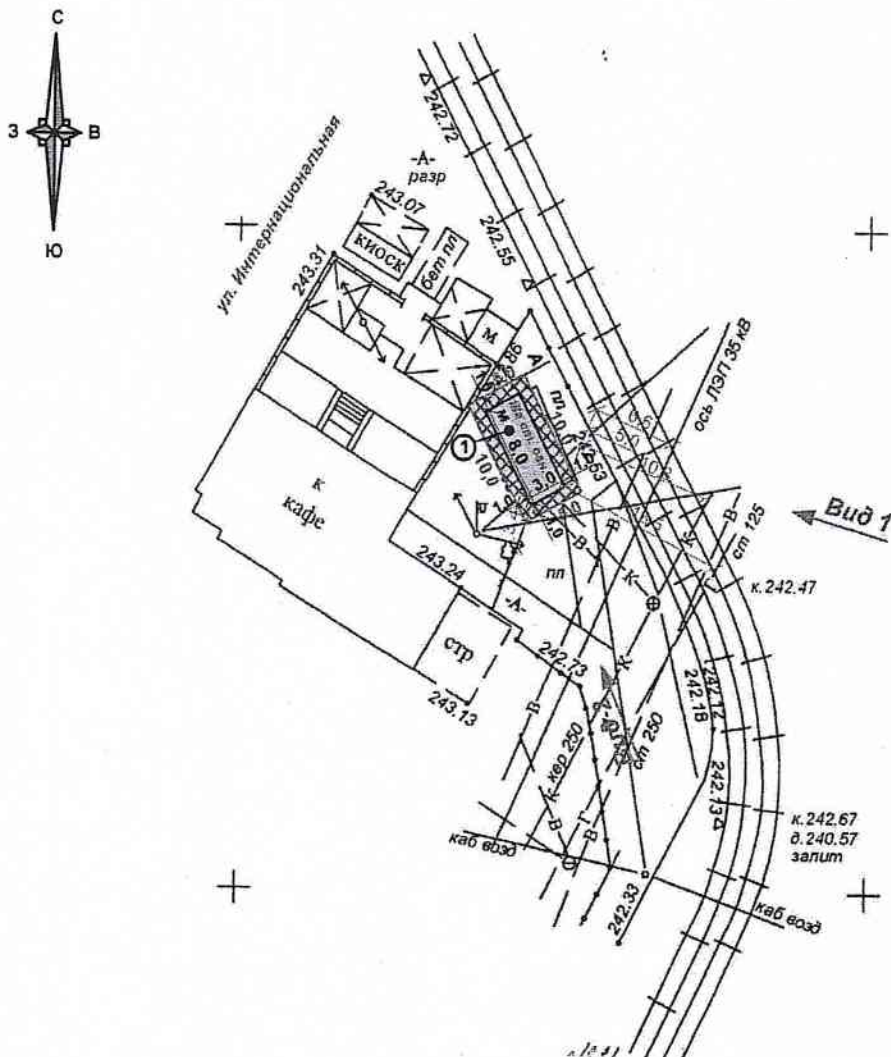




Приложение 20 к схеме  
размещения нестационарных  
торговых объектов на земельных  
участках, в зданиях, строениях,  
сооружениях находящихся в  
муниципальной собственности  
муниципального образования  
городского округа Горловка  
Донецкой Народной Республики

Схема размещения павильона по адресу  
г. Горловка, ул. Интернациональная в районе здания № 3

Генеральный план. М 1:500



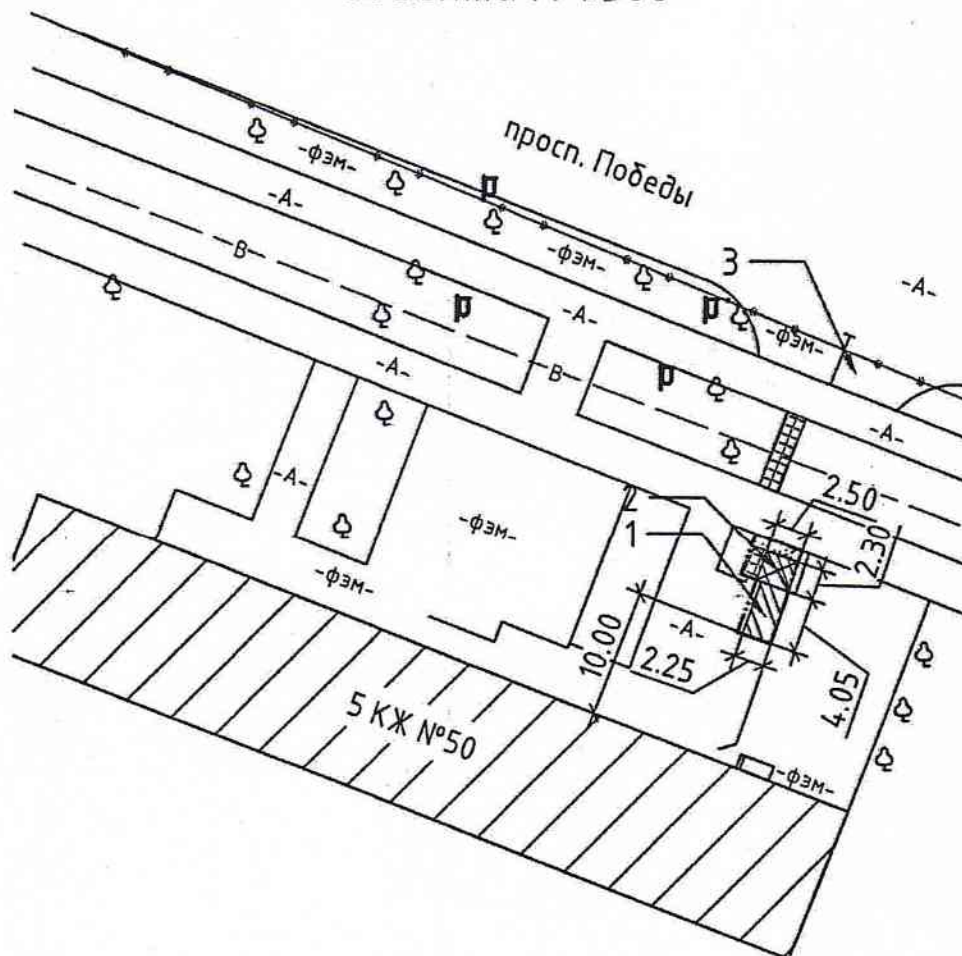




Приложение 22 к схеме  
размещения нестационарных  
торговых объектов на земельных  
участках, в зданиях, строениях,  
сооружениях находящихся в  
муниципальной собственности  
муниципального образования  
городского округа Горловка  
Донецкой Народной Республики

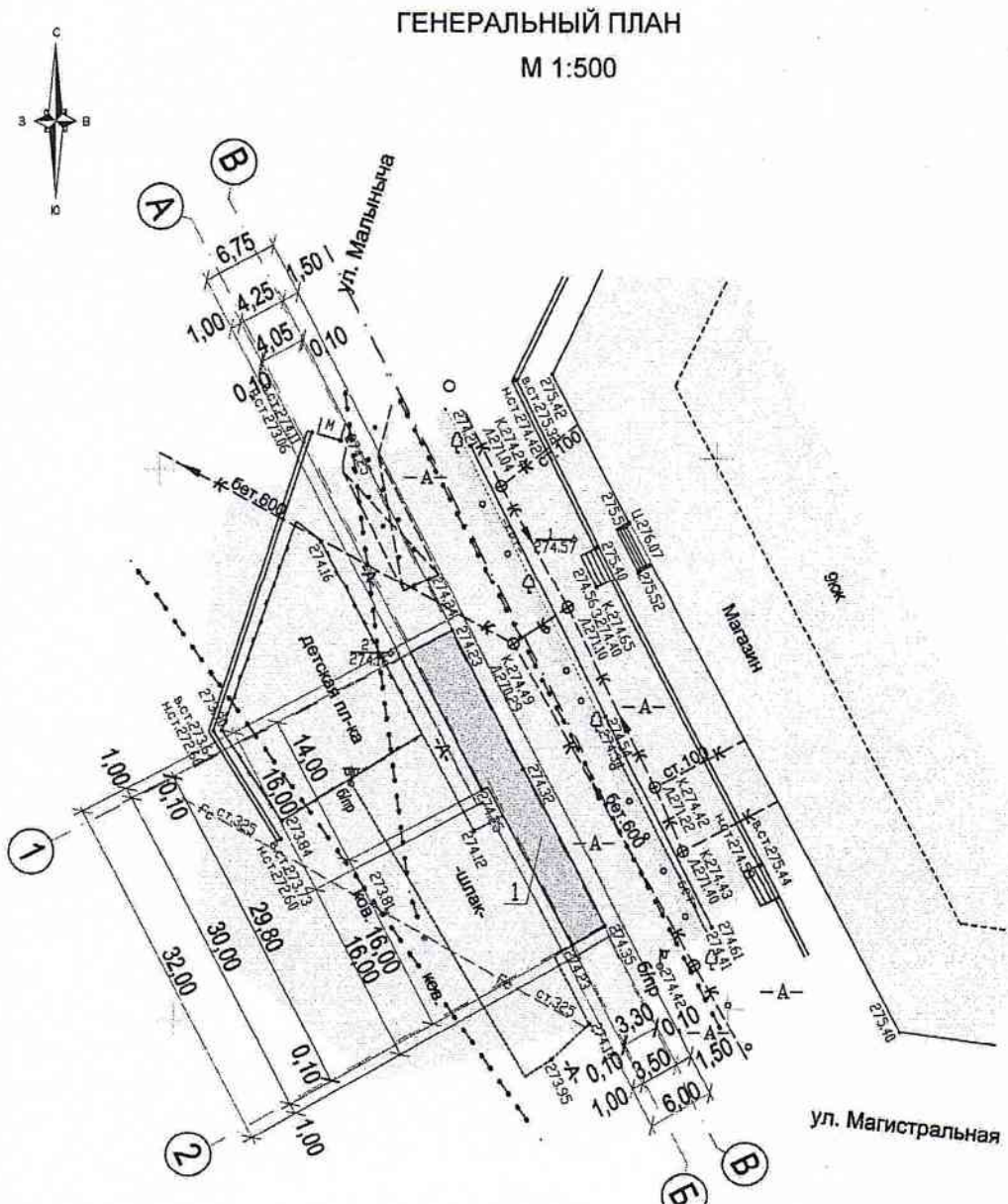
Схема размещения киоска по адресу  
г. Горловка, просп. Победы в районе дома № 50

Схема размещения временного  
объекта М 1:500



Приложение 23 к схеме  
 размещения нестационарных  
 торговых объектов на земельных  
 участках, в зданиях, строениях,  
 сооружениях находящихся в  
 муниципальной собственности  
 муниципального образования  
 городского округа Горловка  
 Донецкой Народной Республики

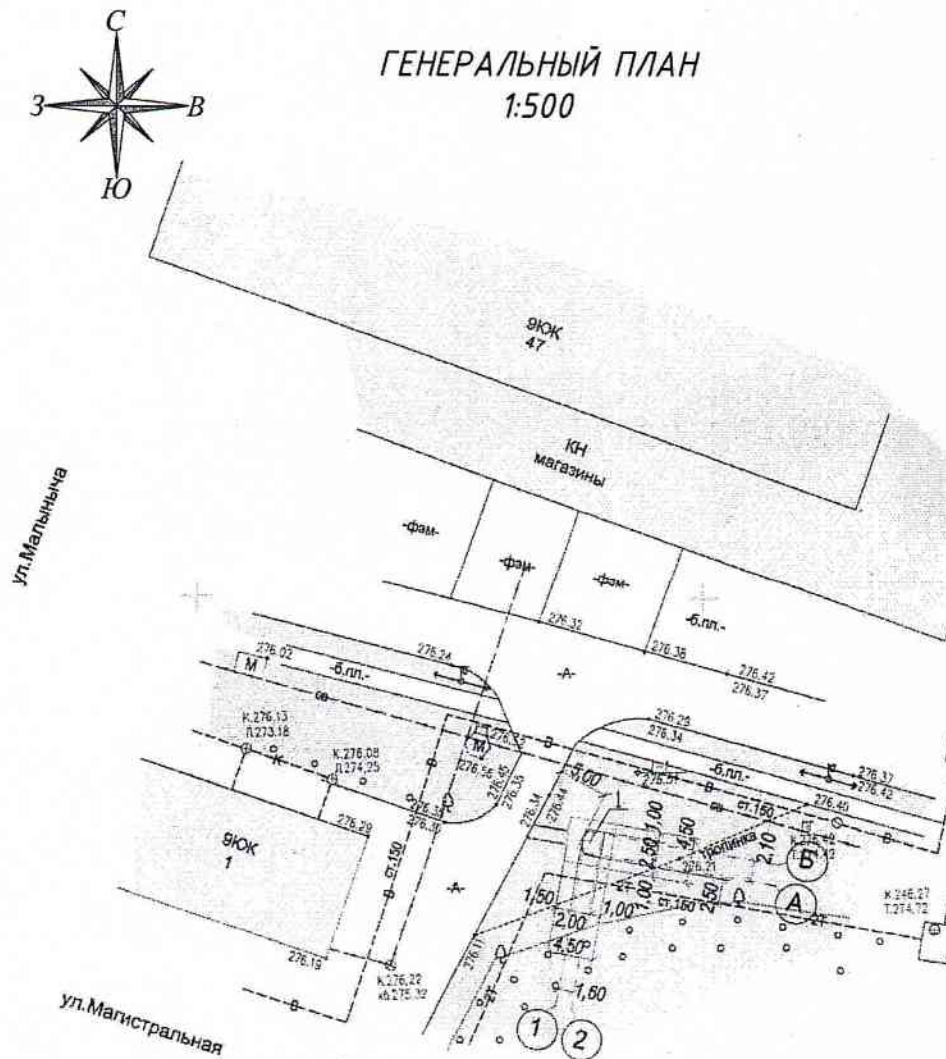
Схема размещения павильона по адресу  
 г. Горловка, ул. Магистральная в районе дома № 1





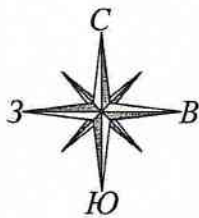
Приложение 24 к схеме  
размещения нестационарных  
торговых объектов на земельных  
участках, в зданиях, строениях,  
сооружениях находящихся в  
муниципальной собственности  
муниципального образования  
городского округа Горловка  
Донецкой Народной Республики

Схема размещения павильона по адресу  
г. Горловка, ул. Магистральная в районе дома № 1

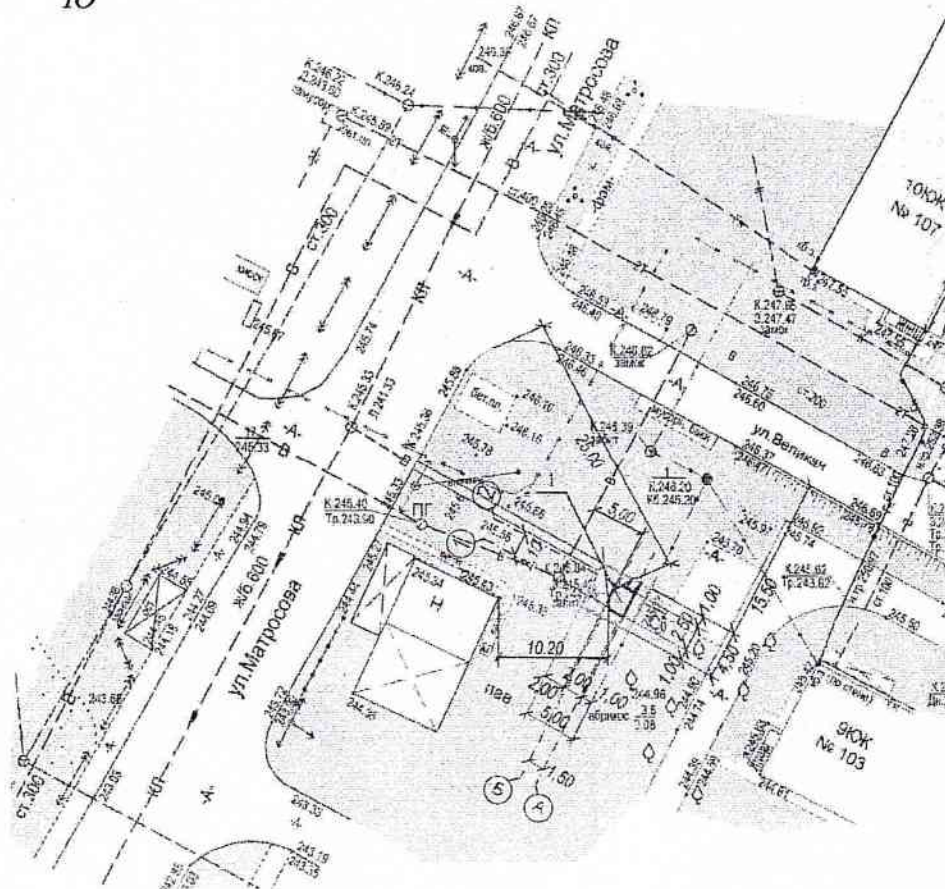


Приложение 25 к схеме  
размещения нестационарных  
торговых объектов на земельных  
участках, в зданиях, строениях,  
сооружениях находящихся в  
муниципальной собственности  
муниципального образования  
городского округа Горловка  
Донецкой Народной Республики

Схема размещения киоск по адресу  
г. Горловка, ул. Матросова в районе дома № 103



ГЕНЕРАЛЬНЫЙ ПЛАН  
1:500

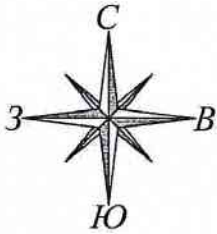




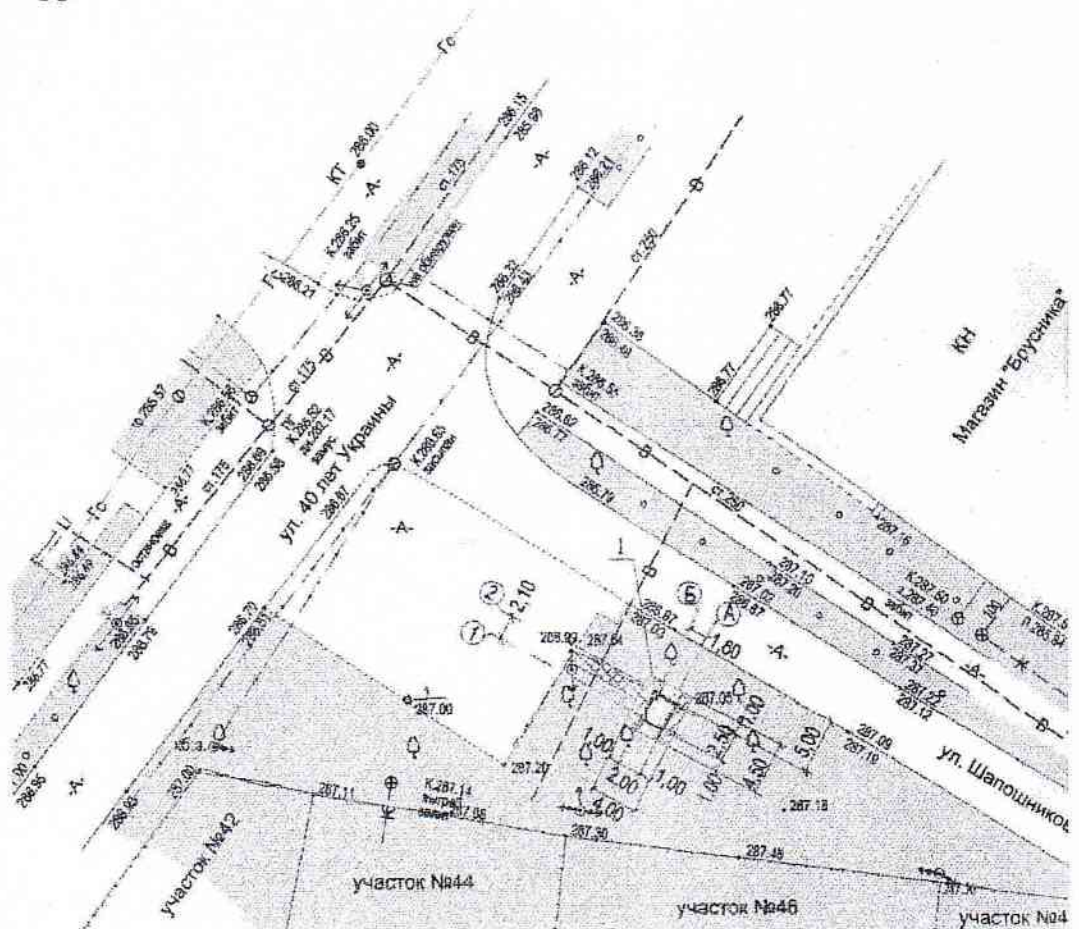


Приложение 27 к схеме  
размещения нестационарных  
торговых объектов на земельных  
участках, в зданиях, строениях,  
сооружениях находящихся в  
муниципальной собственности  
муниципального образования  
городского округа Горловка  
Донецкой Народной Республики

Схема размещения киоск по адресу  
г. Горловка, ул. 40 лет Украины в районе дома № 7



ГЕНЕРАЛЬНЫЙ ПЛАН  
М 1:500







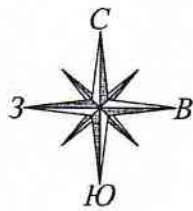




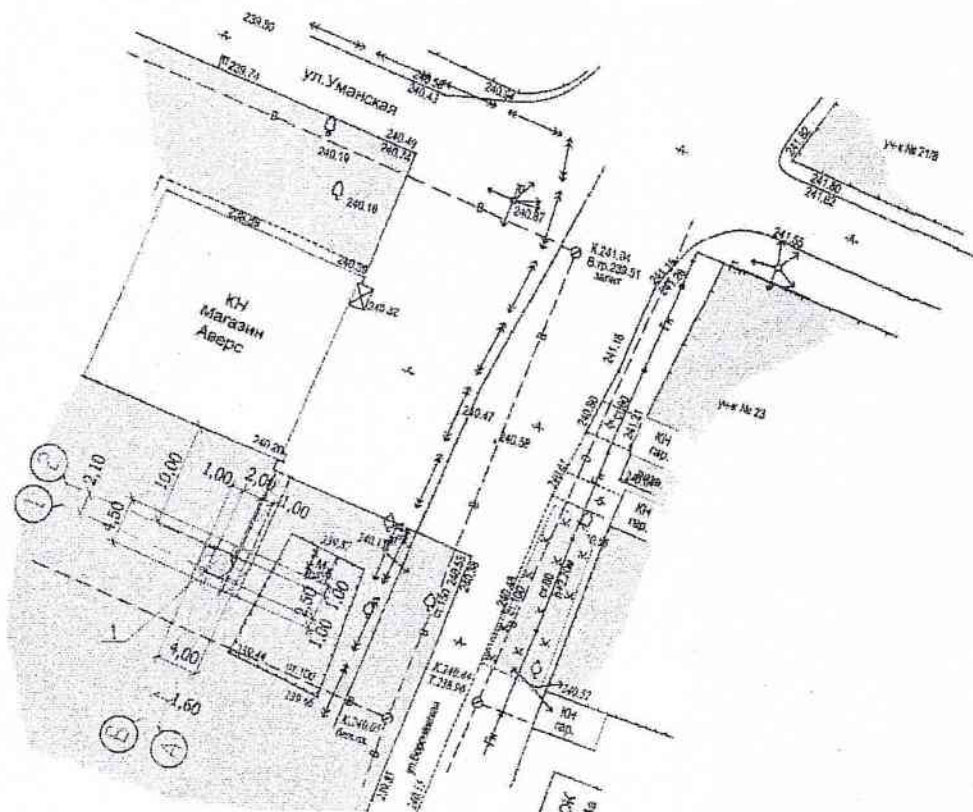


Приложение 32 к схеме  
размещения нестационарных  
торговых объектов на земельных  
участках, в зданиях, строениях,  
сооружениях находящихся в  
муниципальной собственности  
муниципального образования  
городского округа Горловка  
Донецкой Народной Республики

Схема размещения киоск по адресу  
г. Горловка, ул. Воронежская в районе магазина «Аверс»



ГЕНЕРАЛЬНЫЙ ПЛАН  
1:500

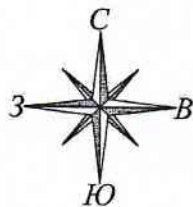




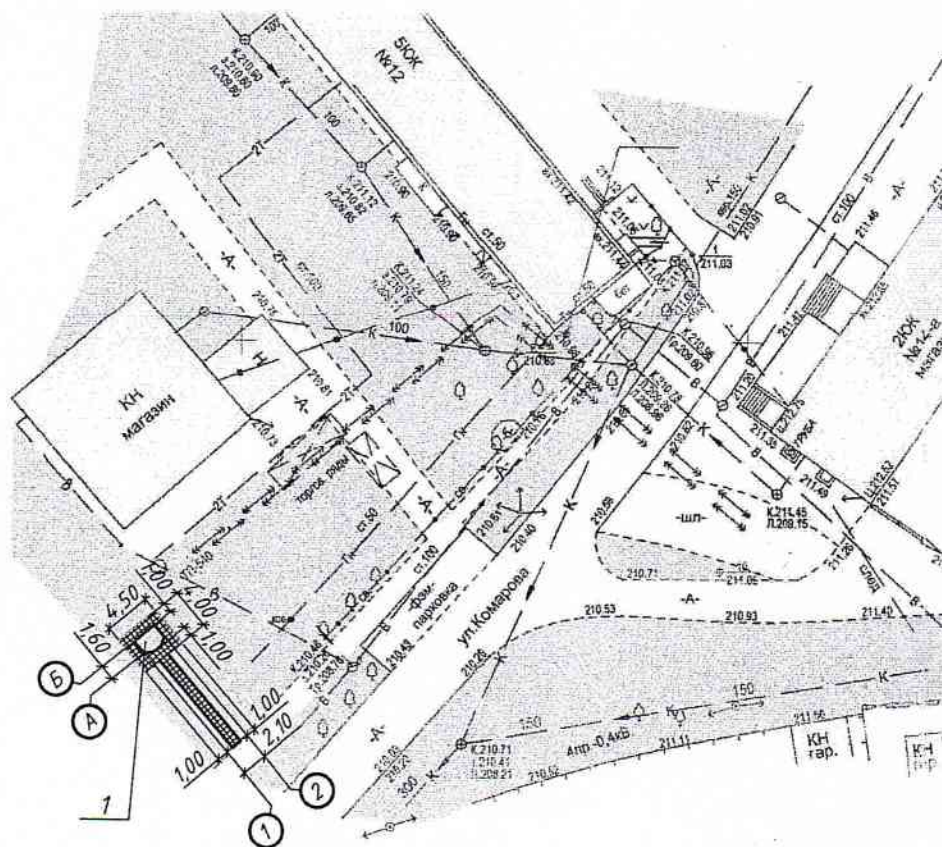


Приложение 34 к схеме  
размещения нестационарных  
торговых объектов на земельных  
участках, в зданиях, строениях,  
сооружениях находящихся в  
муниципальной собственности  
муниципального образования  
городского округа Горловка  
Донецкой Народной Республики

Схема размещения киоск по адресу  
г. Горловка, ул. Комарова в районе дома № 12

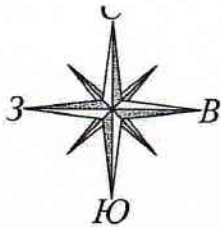


ГЕНЕРАЛЬНЫЙ ПЛАН  
1:500

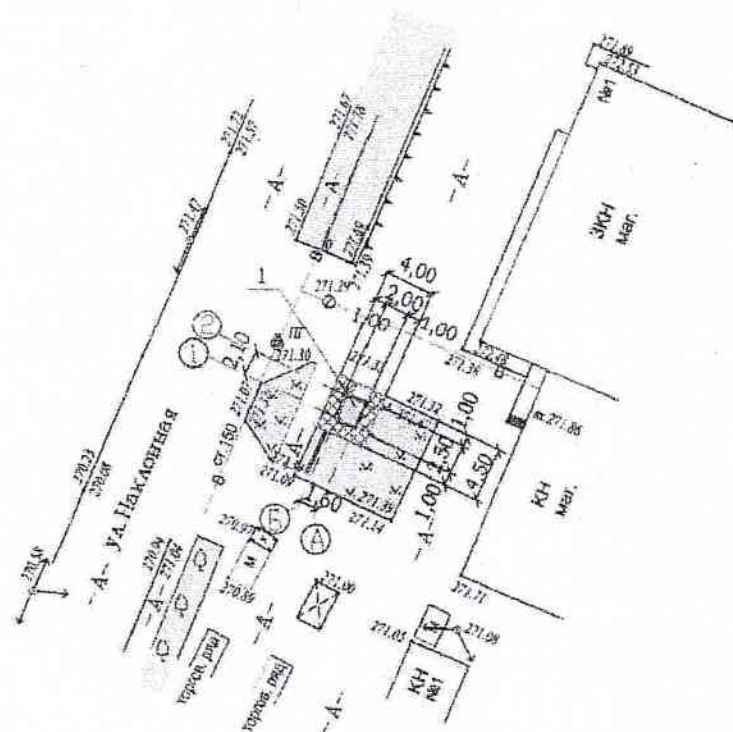


Приложение 35 к схеме размещения нестационарных торговых объектов на земельных участках, в зданиях, строениях, сооружениях находящихся в муниципальной собственности муниципального образования городского округа Горловка Донецкой Народной Республики

Схема размещения киоск по адресу г. Горловка, ул. Наклонная в районе дома № 1



ГЕНЕРАЛЬНЫЙ ПЛАН  
1:500











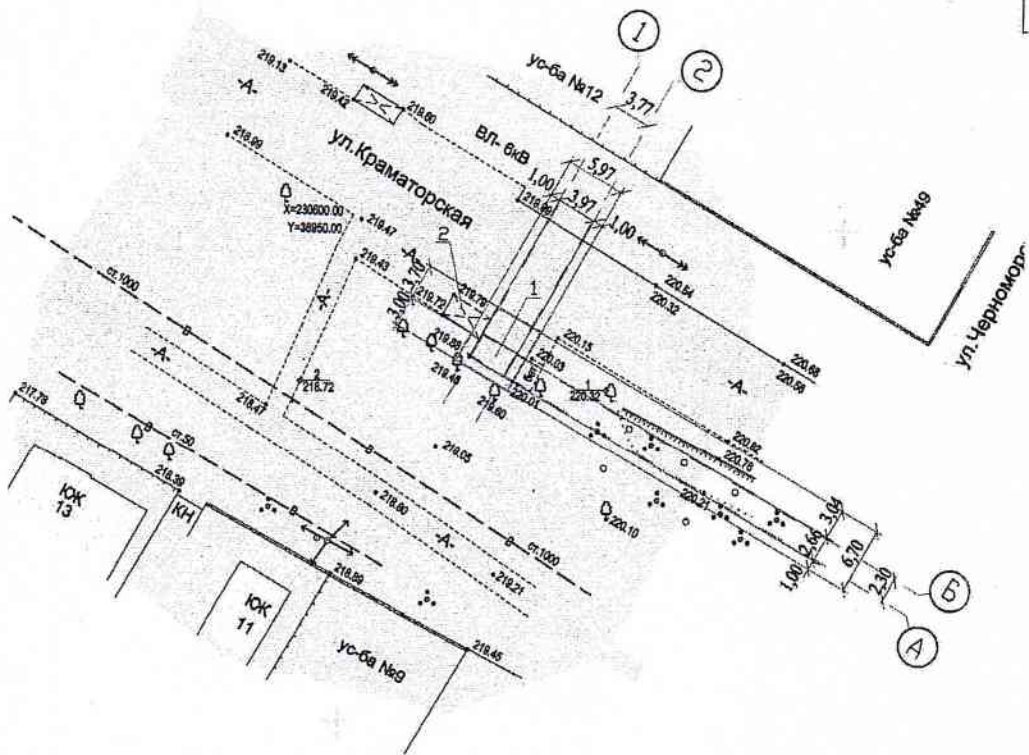


Приложение 39 к схеме  
размещения нестационарных  
торговых объектов на земельных  
участках, в зданиях, строениях,  
сооружениях находящихся в  
муниципальной собственности  
муниципального образования  
городского округа Горловка  
Донецкой Народной Республики

Схема размещения киоск по адресу  
г. Горловка, ул. Краматорская в районе дома № 11



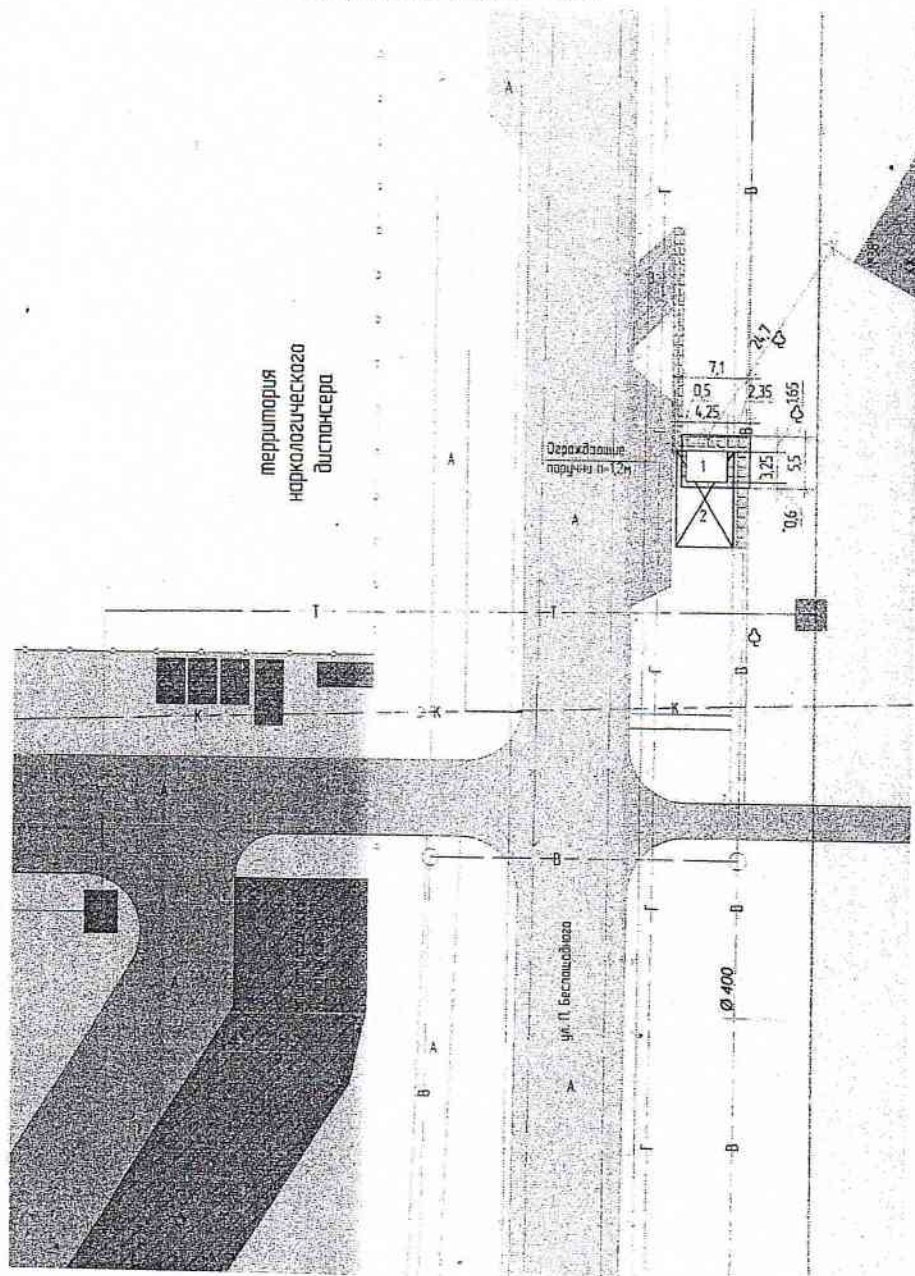
ГЕНЕРАЛЬНЫЙ ПЛАН  
М 1:500



Приложение 40 к схеме  
размещения нестационарных  
торговых объектов на земельных  
участках, в зданиях, строениях,  
сооружениях находящихся в  
муниципальной собственности  
муниципального образования  
городского округа Горловка  
Донецкой Народной Республики

Схема размещения торгово-остановочного комплекса по адресу  
г. Горловка, ул. Беспощадного в районе дома № 38

Генеральный план М 1:500

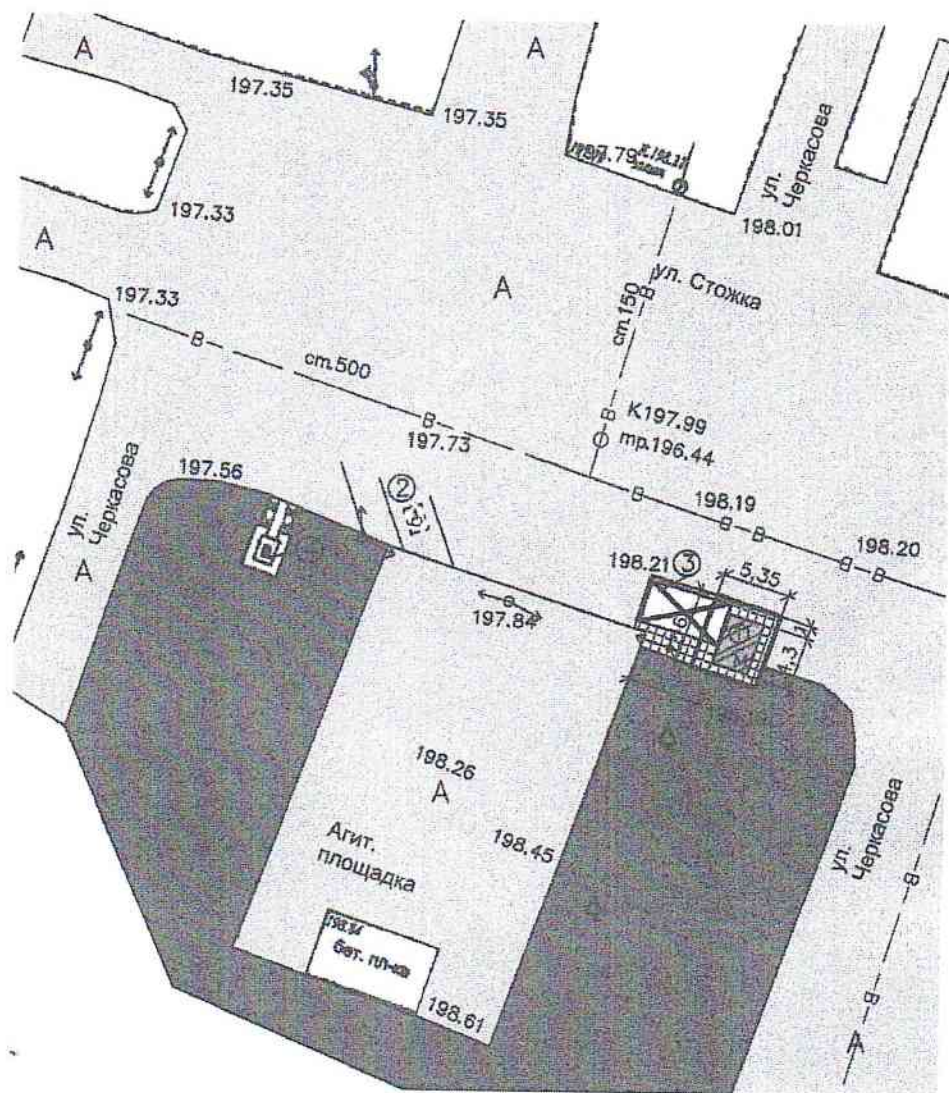




Приложение 41 к схеме размещения нестационарных торговых объектов на земельных участках, в зданиях, строениях, сооружениях находящихся в муниципальной собственности муниципального образования городского округа Горловка Донецкой Народной Республики

Схема размещения киоска по адресу г. Горловка, ул. Стожка в районе дома № 131а

### Генеральный план М 1:500

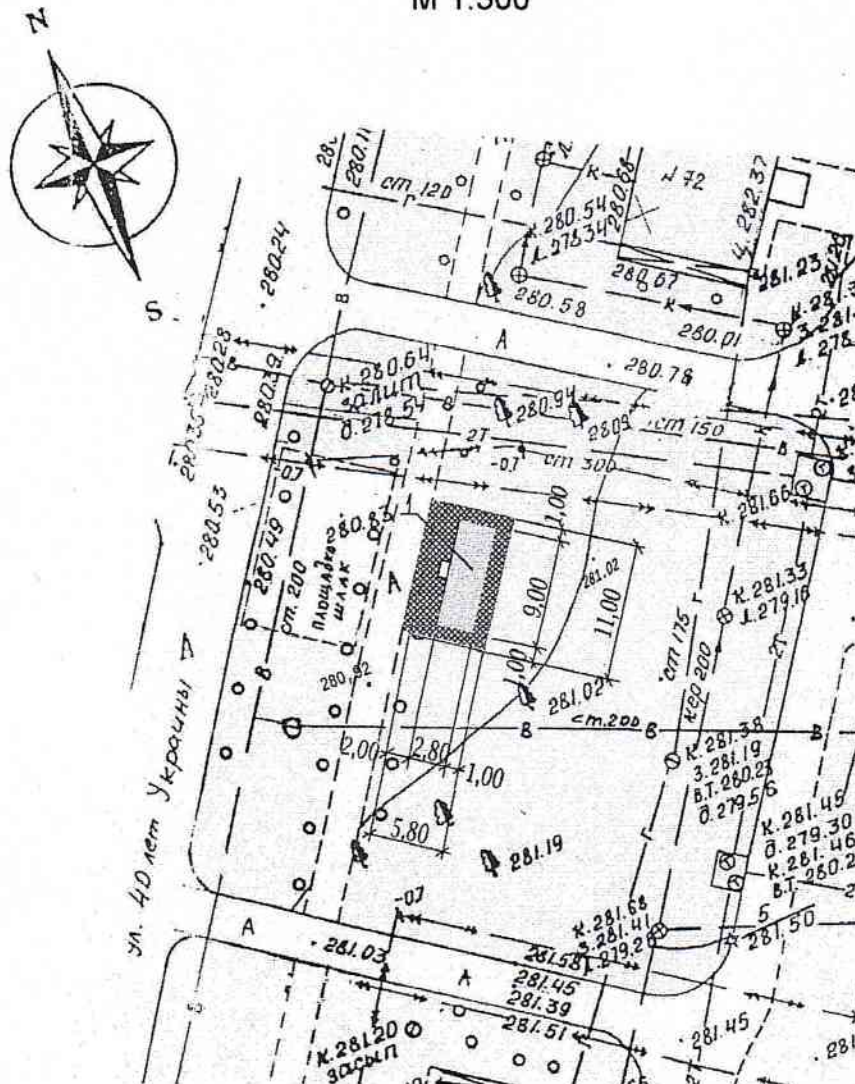




Приложение 42 к схеме размещения нестационарных торговых объектов на земельных участках, в зданиях, строениях, сооружениях находящихся в муниципальной собственности муниципального образования городского округа Горловка Донецкой Народной Республики

Схема размещения павильона по адресу г. Горловка, ул. 40 лет Украины в районе дома № 72

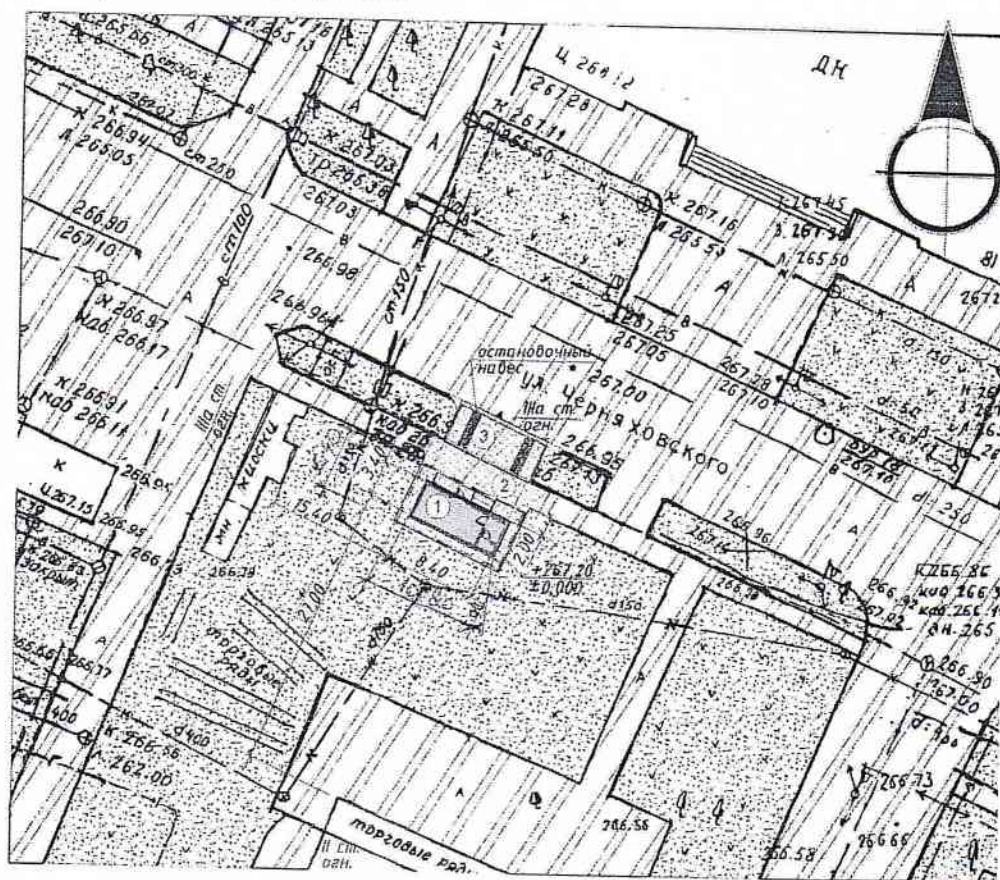
СХЕМА ГЕНПЛАНА  
М 1:500



Приложение 43 к схеме  
размещения нестационарных  
торговых объектов на земельных  
участках, в зданиях, строениях,  
сооружениях находящихся в  
муниципальной собственности  
муниципального образования  
городского округа Горловка  
Донецкой Народной Республики

Схема размещения павильона по адресу  
г. Горловка, ул. Черняховского в районе дома № 82

Генеральный план М 1:500

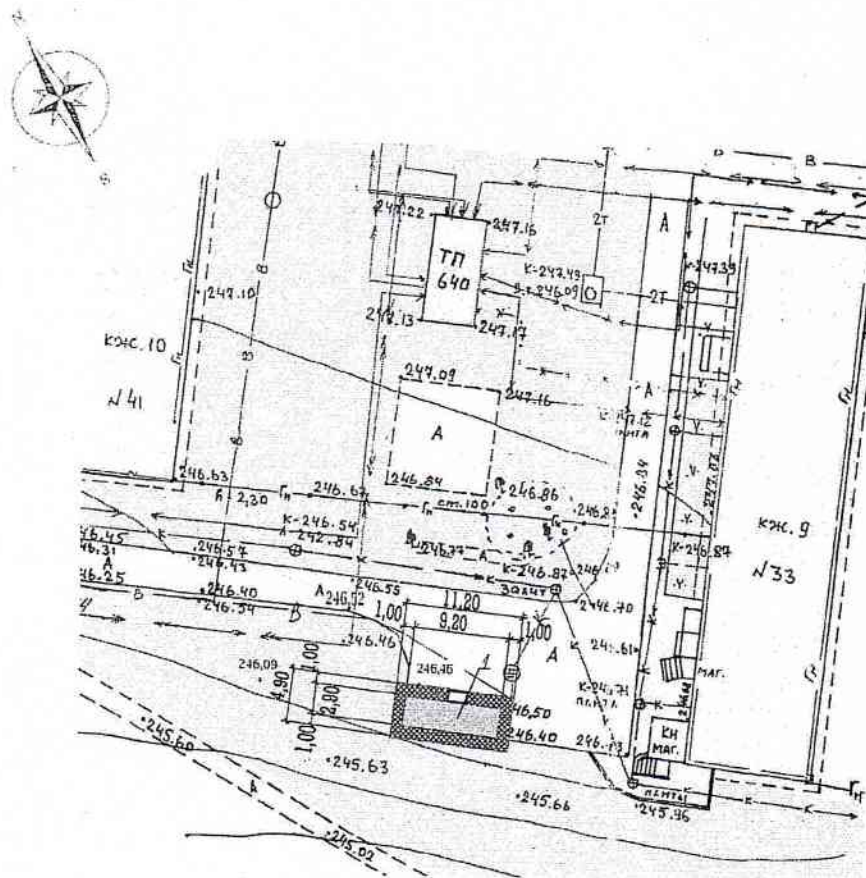




Приложение 44 к схеме  
размещения нестационарных  
торговых объектов на земельных  
участках, в зданиях, строениях,  
сооружениях находящихся в  
муниципальной собственности  
муниципального образования  
городского округа Горловка  
Донецкой Народной Республики

Схема размещения павильон по адресу  
г. Горловка, ул. Великан районе дома № 33

СХЕМА ГЕНПЛАНА  
М 1:500



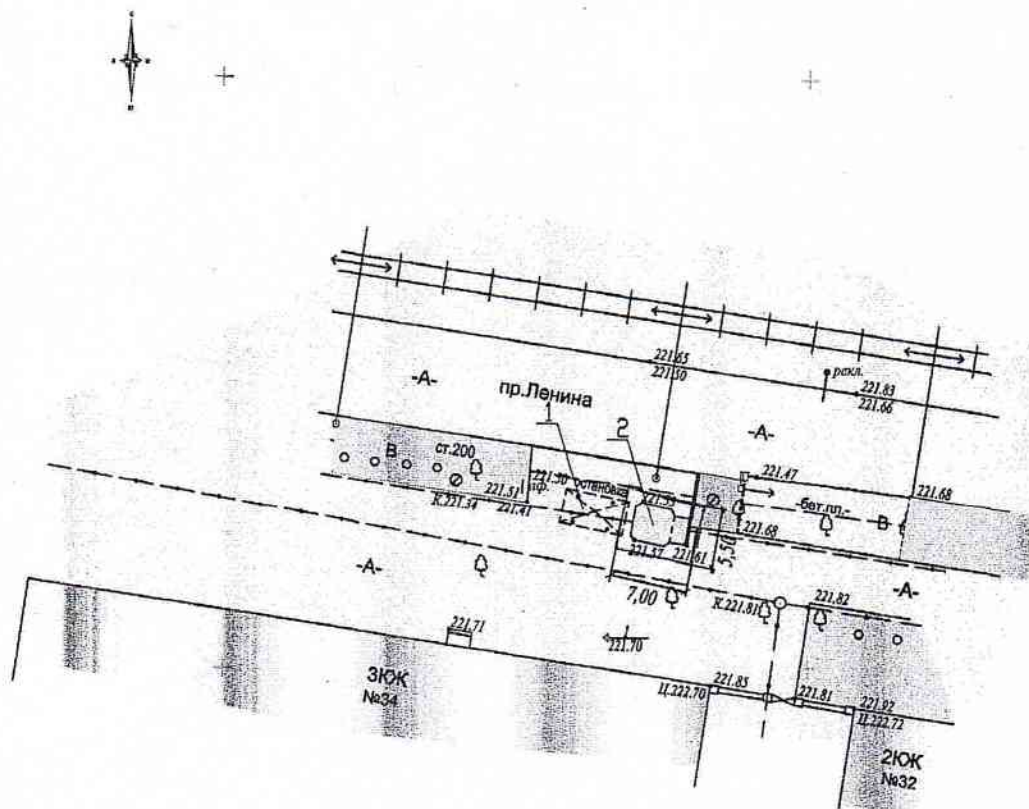


Приложение 45 к схеме  
размещения нестационарных  
торговых объектов на земельных  
участках, в зданиях, строениях,  
сооружениях находящихся в  
муниципальной собственности  
муниципального образования  
городского округа Горловка  
Донецкой Народной Республики

Схема размещения торгово-остановочного комплекса по адресу  
г. Горловка, просп. Ленина в районе дома № 34

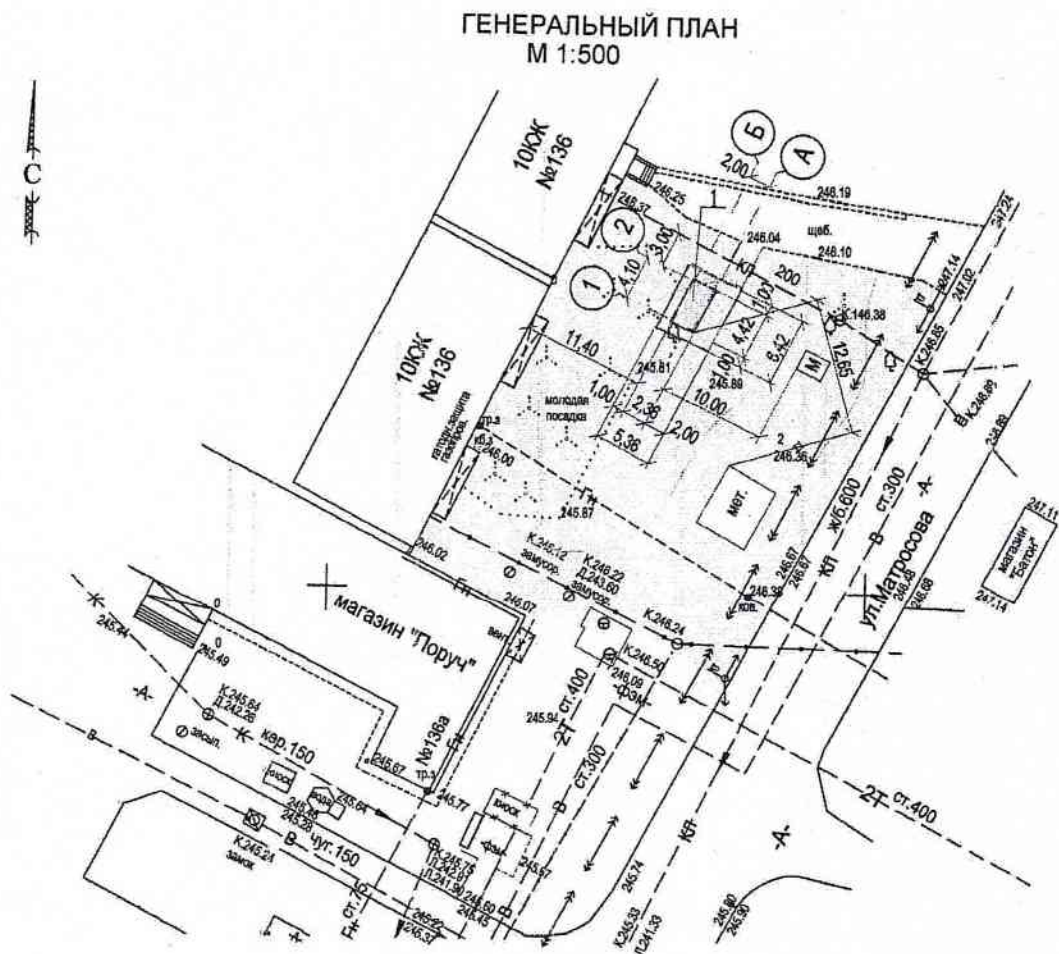
### СХЕМА ГЕНПЛАНА

М 1:500



Приложение 46 к схеме  
размещения нестационарных  
торговых объектов на земельных  
участках, в зданиях, строениях,  
сооружениях находящихся в  
муниципальной собственности  
муниципального образования  
городского округа Горловка  
Донецкой Народной Республики

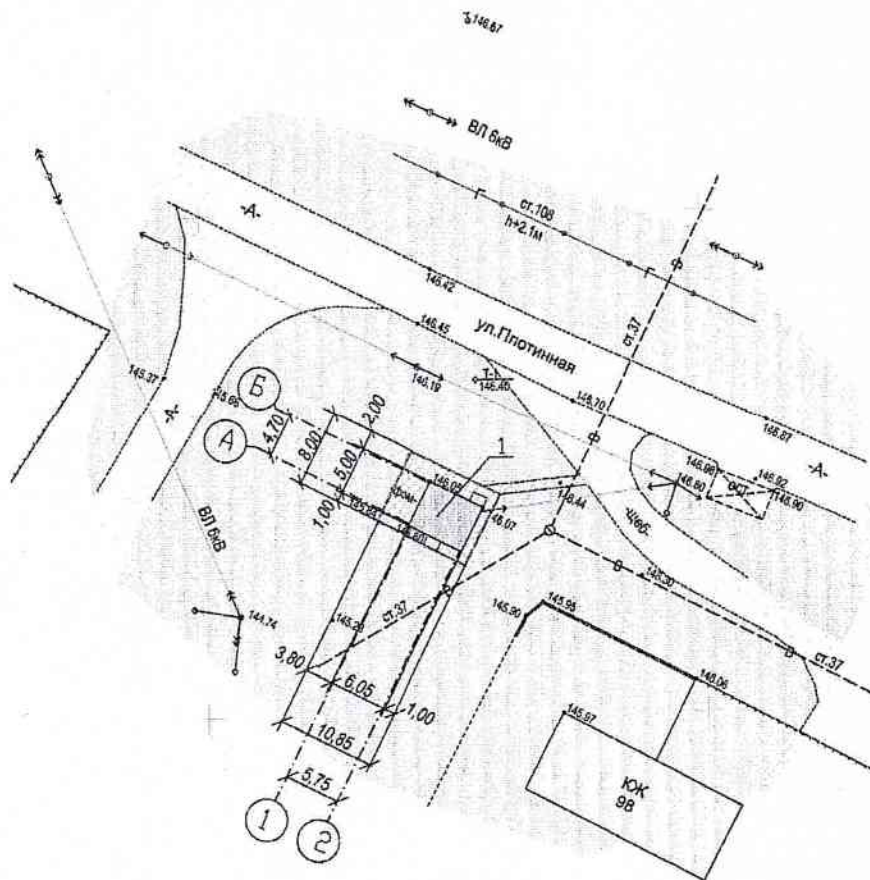
Схема размещения киоска по адресу  
г. Горловка, ул. Матросова возле дома № 136



Приложение 47 к схеме  
размещения нестационарных  
торговых объектов на земельных  
участках, в зданиях, строениях,  
сооружениях находящихся в  
муниципальной собственности  
муниципального образования  
городского округа Горловка  
Донецкой Народной Республики

Схема размещения павильона по адресу  
пос. Широкая Балка, ул. Плотинная в районе дома № 50

ГЕНЕРАЛЬНЫЙ ПЛАН  
М 1:500







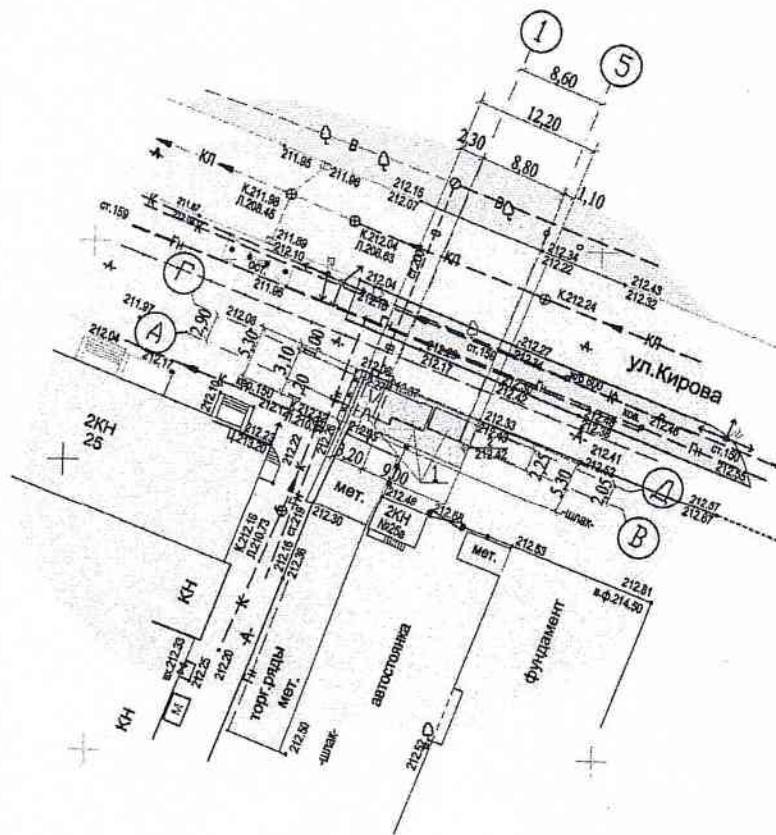


Приложение 50 к схеме  
размещения нестационарных  
торговых объектов на земельных  
участках, в зданиях, строениях,  
сооружениях находящихся в  
муниципальной собственности  
муниципального образования  
городского округа Горловка  
Донецкой Народной Республики

Схема размещения киоска по адресу  
г. Горловка, ул. Кирова район здания № 25



ГЕНЕРАЛЬНЫЙ ПЛАН  
М 1:500

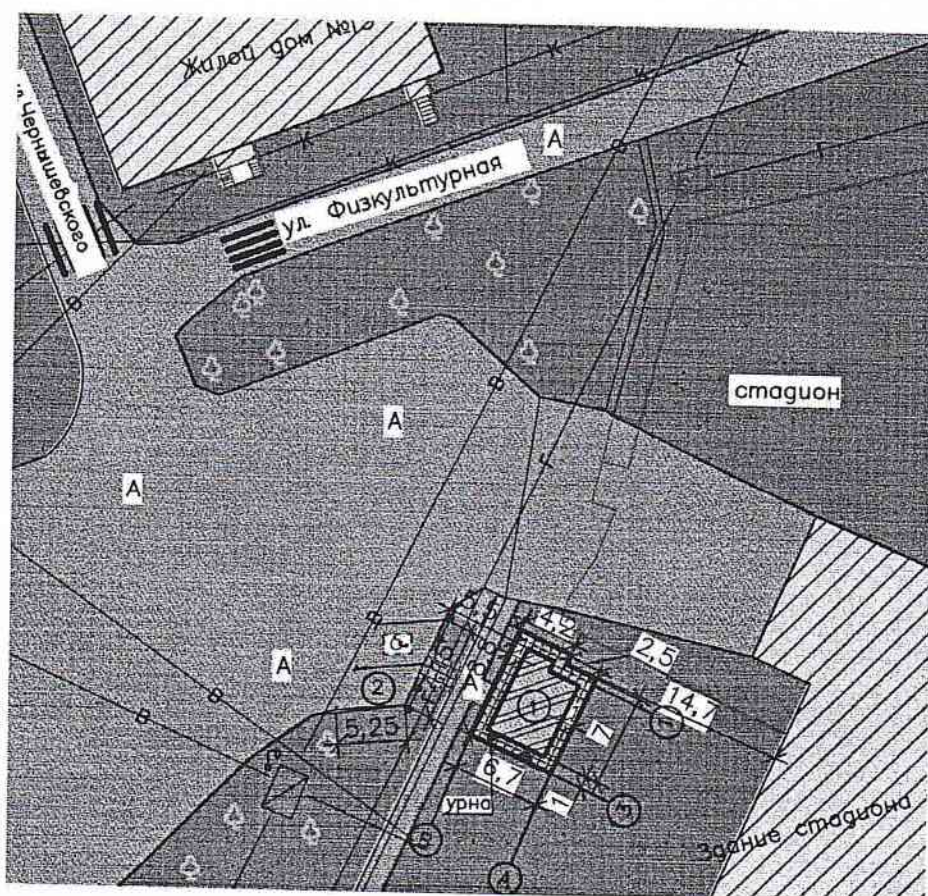




Приложение 51 к схеме  
размещения нестационарных  
торговых объектов на земельных  
участках, в зданиях, строениях,  
сооружениях находящихся в  
муниципальной собственности  
муниципального образования  
городского округа Горловка  
Донецкой Народной Республики

Схема размещения павильона по адресу  
г. Горловка, ул. Франко в районе дома № 1

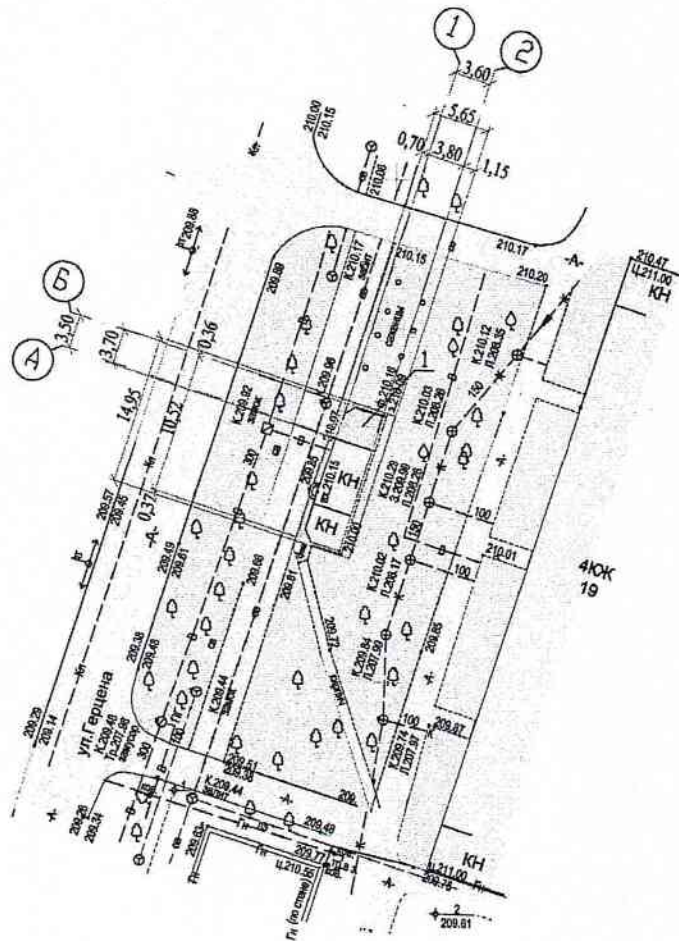
### Генеральный план М 1:500



Приложение 52 к схеме  
размещения нестационарных  
торговых объектов на земельных  
участках, в зданиях, строениях,  
сооружениях находящихся в  
муниципальной собственности  
муниципального образования  
городского округа Горловка  
Донецкой Народной Республики

Схема размещения павильона по адресу  
г. Горловка, ул. Герцена возле дома № 19

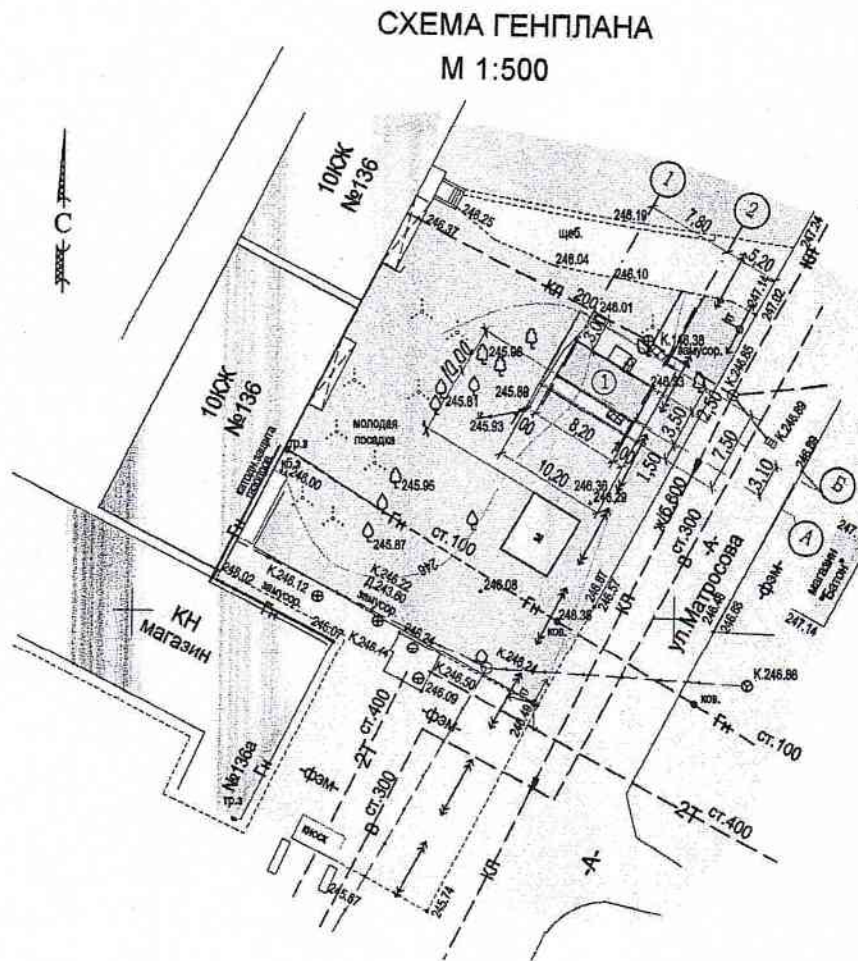
ГЕНЕРАЛЬНЫЙ ПЛАН  
М 1:500





Приложение 53 к схеме  
размещения нестационарных  
торговых объектов на земельных  
участках, в зданиях, строениях,  
сооружениях находящихся в  
муниципальной собственности  
муниципального образования  
городского округа Горловка  
Донецкой Народной Республики

Схема размещения киоск по адресу  
г. Горловка, ул. Матросова в районе дома № 136

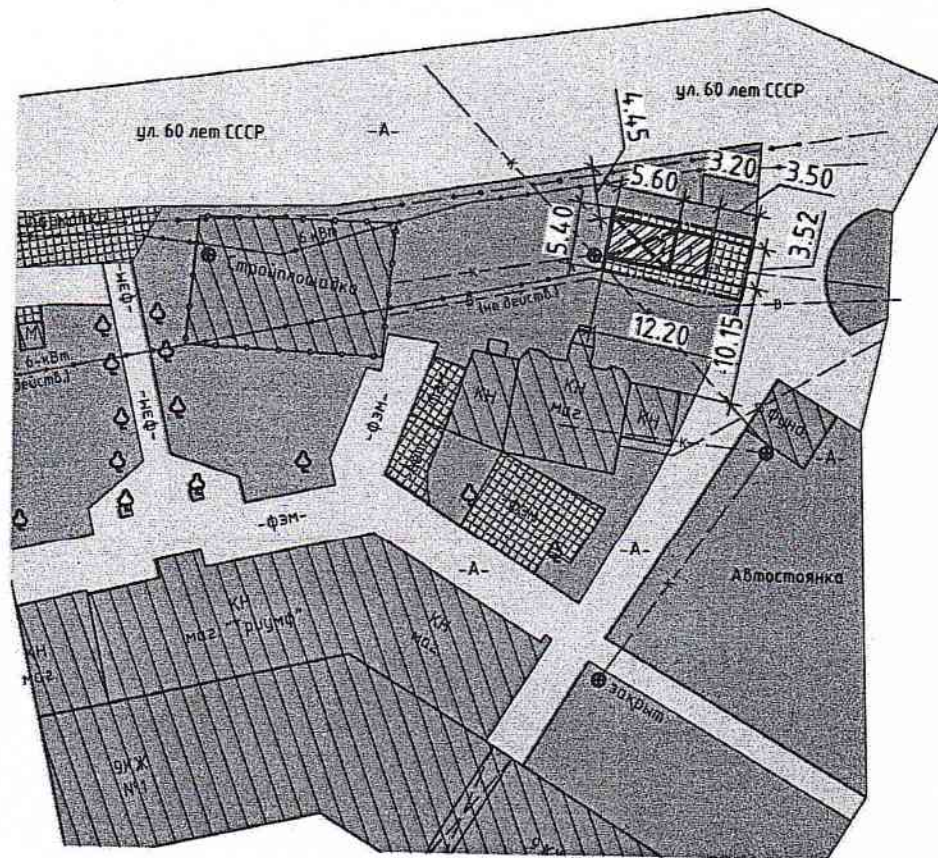




Приложение 54 к схеме размещения нестационарных торговых объектов на земельных участках, в зданиях, строениях, сооружениях находящихся в муниципальной собственности муниципального образования городского округа Горловка Донецкой Народной Республики

Схема размещения торгово-остановочного комплекса по адресу г. Горловка, пересечение ул. Болотникова и 60 лет СССР

Генеральный план М 1:500



Приложение 55 к схеме  
размещения нестационарных  
торговых объектов на земельных  
участках, в зданиях, строениях,  
сооружениях находящихся в  
муниципальной собственности  
муниципального образования  
городского округа Горловка  
Донецкой Народной Республики

Схема размещения киоска по адресу  
с. Михайловка, ул. Зуева





Приложение 56 к схеме  
размещения нестационарных  
торговых объектов на земельных  
участках, в зданиях, строениях,  
сооружениях находящихся в  
муниципальной собственности  
муниципального образования  
городского округа Горловка  
Донецкой Народной Республики

Схема размещения киоска по адресу  
г Горловка, ул. Вершигоры, в районе дома № 1





Приложение 57 к схеме  
размещения нестационарных  
торговых объектов на земельных  
участках, в зданиях, строениях,  
сооружениях находящихся в  
муниципальной собственности  
муниципального образования  
городского округа Горловка  
Донецкой Народной Республики

Схема размещения киоска по адресу  
Ул. Беспощадного, в районе дома № 40



Приложение 58 к схеме  
размещения нестационарных  
торговых объектов на земельных  
участках, в зданиях, строениях,  
сооружениях находящихся в  
муниципальной собственности  
муниципального образования  
городского округа Горловка  
Донецкой Народной Республики

Схема размещения киоска по адресу  
ул. Барабинская





Приложение 59 к схеме  
размещения нестационарных  
торговых объектов на земельных  
участках, в зданиях, строениях,  
сооружениях находящихся в  
муниципальной собственности  
муниципального образования  
городского округа Горловка  
Донецкой Народной Республики

Схема размещения павильона по адресу  
бульвар Димитрова





Приложение 60 к схеме  
размещения нестационарных  
торговых объектов на земельных  
участках, в зданиях, строениях,  
сооружениях находящихся в  
муниципальной собственности  
муниципального образования  
городского округа Горловка  
Донецкой Народной Республики

Схема размещения павильона  
г. Горловка, на территории парка культуры и отдыха им. Горького

