

Приложение А (обязательное).

Изображения, номера и наименования знаков

Приложение А
(обязательное)

Таблица А.1 - Предупреждающие знаки

Изображение и номер знака	Наименование знака
---------------------------	--------------------



1.1

Железнодорожный
переезд со шлагбаумом



1.2

Железнодорожный
переезд без шлагбаума



1.3.1

Однопутная железная
дорога



1.3.2

Многопутная железная
дорога



Приближение
железнодорожному
переезду

к

1.4.1



1.4.2



1.4.3



1.4.4



1.4.5

1.4.6



1.5

Пересечение
трамвайной линией

с



1.6

Пересечение
равнозначных дорог



1.7

Пересечение с круговым движением



1.8

Светофорное регулирование



1.9

Разводной мост



1.10

Выезд на набережную



1.11.1



1.11.2

Опасный поворот



1.12.1



1.12.2

Опасные повороты



1.13

Крутой спуск



1.14

Крутой подъем



1.15

Скользкая дорога



1.16

Неровная дорога



1.17

Искусственная
неровность



1.18

Выброс гравия



1.19

Опасная обочина



1.20.1



1.20.2



1.20.3

Сужение дороги



1.21

Двустороннее движение



1.22

Пешеходный переход



1.23

Дети



1.24

Пересечение с
велосипедной дорожкой
или велопешеходной
дорожкой



1.25

Дорожные работы



1.26

Перегон скота



1.27

Дикие животные



1.28

Падение камней



1.29

Боковой ветер



1.30

Низколетающие самолеты



1.31

Тоннель



1.32

Затор



1.33

Прочие опасности



Направление поворота



1.34.1



1.34.2






1.34.3

Участок перекрестка



1.35

Таблица А.2 - Знаки приоритета

Изображение и номер знака	Наименование знака
 <p>2.1</p>	Главная дорога
 <p>2.2</p>	Конец главной дороги
 <p>2.3.1</p>	Пересечение с второстепенной дорогой



2.3.2

Примыкание второстепенной дороги



2.3.3



2.3.4



2.3.5



2.3.6



2.3.7

 2.4	Уступите дорогу
 2.5	Движение без остановки запрещено
 2.6	Преимущество встречного движения
 2.7	Преимущество перед встречным движением

Таблица А.3 - Запрещающие знаки

Изображение и номер знака	Наименование знака



3.1

Въезд запрещен



3.2

Движение запрещено



3.3

Движение механических транспортных средств запрещено



3.4

Движение грузовых автомобилей запрещено



3.5

Движение мотоциклов запрещено



3.6

Движение тракторов запрещено



3.7

Движение с прицепом запрещено



3.8

Движение гужевых повозок запрещено



3.9

Движение велосипедов и мопедов запрещено



3.10

Движение пешеходов запрещено



3.11

Ограничение массы



3.12

Ограничение массы, приходящейся на ось транспортного средства



3.13

Ограничение высоты



3.14

Ограничение ширины



3.15

Ограничение длины



3.16

Ограничение минимальной дистанции



3.17.1

Таможня



3.17.2

Опасность



3.17.3

Контроль



3.18.1

Поворот направо запрещен



3.18.2

Поворот налево запрещен



3.19

Разворот запрещен



3.20

Обгон запрещен



3.21

Конец запрещения обгона



3.22

Обгон грузовым автомобилям запрещен



3.23

Конец запрещения обгона грузовым автомобилям



3.24

Ограничение максимальной скорости



3.25

Конец ограничения максимальной скорости



3.26

Подача звукового сигнала запрещена



3.27

Остановка запрещена



3.28

Стоянка запрещена



3.29

Стоянка запрещена по нечетным числам месяца



3.30

Стоянка запрещена по четным числам
месяца



3.31

Конец всех ограничений



3.32

Движение транспортных средств с
опасными грузами запрещено



3.33

Движение транспортных средств с
взрывчатыми и
легковоспламеняющимися грузами
запрещено



Движение автобусов запрещено

Таблица А.3. (Измененная редакция, Изм. N 3).

Таблица А.4 - Предписывающие знаки

Изображение и номер знака	Наименование знака
 4.1.1	Движение прямо
 4.1.2	Движение направо
 4.1.3	Движение налево



4.1.4

Движение прямо или направо



4.1.5

Движение прямо или налево



4.1.6

Движение направо или налево



4.2.1

Объезд препятствия справа



4.2.2

Объезд препятствия слева



4.2.3

Объезд препятствия справа или слева



4.3

Круговое движение



4.4.1

Велосипедная дорожка



4.4.2

Конец велосипедной дорожки



4.5.1

Пешеходная дорожка



4.5.2

Пешеходная и велосипедная дорожка с совмещенным движением (велопешеходная дорожка с совмещенным движением)



4.5.3

Конец пешеходной и велосипедной дорожки с совмещенным движением (конец велопешеходной дорожки с совмещенным движением)



4.5.4

Пешеходная и велосипедная дорожка с разделением движения (велопешеходная дорожка с разделением движения)



4.5.5

Конец пешеходной и велосипедной дорожки с разделением движения (конец велопешеходной дорожки с разделением движения)



4.5.6



4.5.7



4.6



4.7

Ограничение минимальной скорости

Конец ограничения минимальной скорости

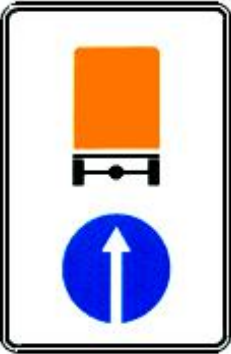


	Направление движения транспортных средств с опасными грузами
 <p data-bbox="103 517 172 551">4.8.1</p>	
 <p data-bbox="103 1055 172 1088">4.8.2</p>	
 <p data-bbox="103 1597 172 1630">4.8.3</p>	

Таблица А.4. (Измененная редакция, Изм. N 3).

Таблица А.5 - Знаки особых предписаний

Изображение и номер знака	Наименование знака



5.1

Автомагистраль



5.2

Конец автомагистрали



5.3

Дорога для автомобилей



5.4

Конец дороги для автомобилей



5.5

Дорога с односторонним движением



5.6

Конец дороги с односторонним движением



5.7.1



5.7.2

Выезд на дорогу с односторонним движением



5.8

Реверсивное движение



5.9

Конец реверсивного движения



5.10

Выезд на дорогу с реверсивным движением



5.11.1

Дорога с полосой для маршрутных транспортных средств



5.11.2

Дорога с полосой для велосипедистов



5.12.1

Конец дороги с полосой для маршрутных транспортных средств



5.12.2

Конец дороги с полосой для велосипедистов



5.13.1

Выезд на дорогу с полосой для маршрутных транспортных средств



5.13.2

Выезд на дорогу с полосой для велосипедистов



5.13.3



5.13.4



5.14.1

Полоса для маршрутных транспортных средств



5.14.2

Полоса для велосипедистов



5.14.3

Конец полосы для маршрутных транспортных средств



Конец полосы для велосипедистов

5.14.4



5.15.1

Направления движения по
полосам



Направления движения по полосе

5.15.2



5.15.3



5.15.4





5.15.5



5.15.6

Конец полосы



5.15.7

Направление движения по полосам



5.15.8

Число полос



5.16

Место остановки автобуса и
(или) троллейбуса



5.17

Место остановки трамвая



5.18

Место стоянки легковых такси



5.19.1



5.19.2

Пешеходный переход



5.20

Искусственная неровность



5.21

Жилая зона



5.22

Конец жилой зоны



5.23.1*

Начало населенного пункта

* Здесь и далее - знаки индивидуального проектирования.



5.23.2



5.24.1*



5.24.2

Конец населенного пункта



5.25*

Начало населенного пункта



5.26*

Конец населенного пункта



5.27

Зона с ограничениями стоянки



5.28

Конец зоны с ограничениями стоянки



5.29

Зона регулируемой стоянки



5.30

Конец зоны регулируемой стоянки



5.31

Зона с ограничением
максимальной скорости



5.32

Конец зоны с ограничением
максимальной скорости



5.33

Пешеходная зона



5.34

Конец пешеходной зоны



5.35

Зона с ограничением экологического класса механических транспортных средств



5.36

Конец зоны с ограничением экологического класса по видам транспортных средств



5.37

Зона с ограничением экологического класса по видам транспортных средств



5.38

Конец зоны с ограничением экологического класса по видам транспортных средств



5.39

Велосипедная зона



5.40

Конец велосипедной зоны

(Поправка. ИУС N 3-2015), (Измененная редакция, Изм. N 3).

Таблица А.6 - Информационные знаки

Изображение и номер знака	Наименование знака
 <p>6.1</p>	<p>Общие ограничения максимальной скорости</p>



6.2

Рекомендуемая скорость



6.3.1

Место для разворота



6.3.2

Зона для разворота



6.4

Парковка
место)

(парковочное



6.5

Полоса для аварийной
остановки



6.6

Подземный
переход

пешеходный



6.7

Надземный пешеходный переход



6.8.1

Тупик



6.8.2



6.8.3



Предварительный указатель направлений



6.9.1*




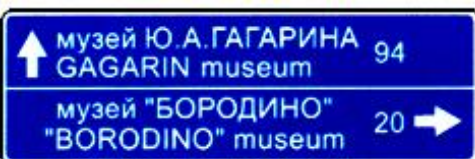
6.9.2*

Предварительный указатель направления



6.9.3

Схема движения



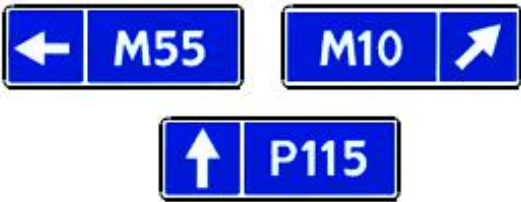


6.10.1*



6.10.2*

 <p>ул. АРБАТ</p> <p>р. НАРА</p> <p>музей Ю.А.ГАГАРИНА GAGARIN museum</p> <p>музей-усадьба «КУСКОВО» museum-estate «KUSKOVO»</p> <p>6.11*</p>	<p>Наименование объекта</p>
 <p>ЗЕЛЕНОГРАД 23 ТВЕРЬ 132 С.-ПЕТЕРБУРГ 679</p> <p>ЦЕНТР 11 ВВЦ 15</p> <p>монастырь САВВИНО - СТОРОЖЕВСКИЙ 22 музей "БОРОДИНО" 94 музей Ю.А.ГАГАРИНА 132</p> <p>6.12*</p>	<p>Указатель расстояний</p>

 <p>6.13</p>	<p>Километровый знак</p>
 <p>6.14.1</p>	<p>Номер маршрута</p>
 <p>6.14.2</p>	<p>Номер маршрута</p>



6.15.1



6.15.2



6.15.3

Направление движения для грузовых автомобилей



6.16

Стоп-линия



6.17*

Схема объезда



6.18.1



6.18.2



6.18.3

Направление объезда



6.19.1



6.19.2

Предварительный указатель
перестроения на другую
проезжую часть

 <p>6.20.1</p>	<p>Аварийный выход</p>
 <p>6.20.2</p>	
 <p>6.21.1</p>	<p>Направление движения к аварийному выходу</p>
 <p>6.21.2</p>	

Таблица А.6. (Измененная редакция, Изм. N 1, 3).

Таблица А.7 - Знаки сервиса

Изображение и номер знака	Наименование знака



7.1

Пункт медицинской помощи



7.2

Больница



7.3

Автозаправочная станция



7.4

Техническое
автомобилей

обслуживание



7.5

Мойка автомобилей



7.6

Телефон



7.7

Пункт питания



7.8

Питьевая вода



7.9

Гостиница или мотель



7.10

Кемпинг



7.11

Место отдыха



7.12

Пост дорожно-патрульной службы



7.13

Полиция



7.14.1

Пункт таможенного контроля



7.14.2

Пункт транспортного контроля



7.15

Зона приема радиостанции, передающей информацию о дорожном движении



7.16

Зона радиосвязи с аварийными службами



7.17

Бассейн или пляж



7.18

Туалет



7.19

Телефон экстренной связи



7.20

Огнетушитель



7.21

Автозаправочная станция с
возможностью зарядки
электромобилей

(Измененная редакция, Изм. N 1, 3).

Таблица А.8 - Знаки дополнительной информации (таблички)

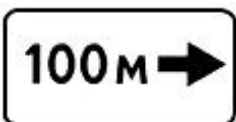
Изображение и номер знака	Наименование знака



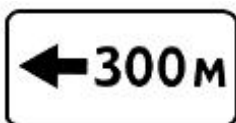
8.1.1



8.1.2




8.1.3



8.1.4

Расстояние до объекта




8.2.1




8.2.2

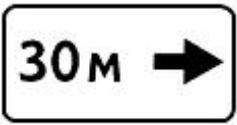
Зона действия



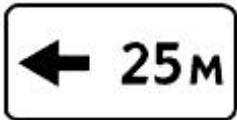
8.2.3



8.2.4

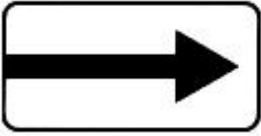


8.2.5

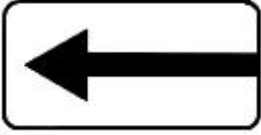


8.2.6


Направление действия



8.3.1



8.3.2



8.3.3



8.4.1




8.4.2



8.4.3.1



8.4.3.2



8.4.4



8.4.5



Вид транспортного средства

8.4.6



8.4.7



8.4.8



8.4.9



8.4.10



8.4.11



8.4.12

Кроме вида транспортного средства



8.4.13



8.4.14



8.4.15



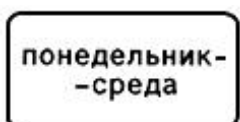
8.5.1

Субботние, воскресные и
праздничные дни



8.5.2

Рабочие дни



8.5.3

Дни недели


Время действия

8.00–17.30

8.5.4


8.00–17.30

8.5.5


8.00–17.30

8.5.6

понедельник
8.30–9.30

8.5.7



8.6.1



8.6.2



8.6.3



8.6.4



8.6.5



8.6.6



8.6.7

Способ
транспортного
стоянку

постановки
средства на



8.6.8



8.6.9




8.7

Стоянка с неработающим двигателем



8.8

Платные услуги



8.9.1

Ограничение продолжительности стоянки



8.9.2

Стоянка только для владельцев парковочных разрешений



8.9.3

Стоянка только транспортных средств дипломатического корпуса



8.10

Место для осмотра автомобилей




8.11

Ограничение разрешенной максимальной массы



8.12

Опасная обочина




8.13

Направление главной дороги



8.14

Полоса движения



8.15

Слепые пешеходы



8.16

Влажное покрытие



8.17

Инвалиды



8.18

Кроме инвалидов



8.19

Класс опасного груза

<div data-bbox="124 98 357 215" data-label="Image"> </div> <div data-bbox="113 277 197 309" data-label="Text"> <p>8.20.1</p> </div> <div data-bbox="124 398 357 515" data-label="Image"> </div> <div data-bbox="113 577 197 609" data-label="Text"> <p>8.20.2</p> </div>	<div data-bbox="705 80 1177 147" data-label="Text"> <p>Тип тележки транспортного средства</p> </div>
<div data-bbox="124 712 357 828" data-label="Image"> </div> <div data-bbox="113 891 197 922" data-label="Text"> <p>8.21.1</p> </div>	<div data-bbox="705 694 1177 761" data-label="Text"> <p>Вид маршрутного транспортного средства</p> </div>
<div data-bbox="124 1025 357 1142" data-label="Image"> </div> <div data-bbox="113 1205 197 1236" data-label="Text"> <p>8.21.2</p> </div>	
<div data-bbox="124 1339 357 1456" data-label="Image"> </div> <div data-bbox="113 1518 197 1550" data-label="Text"> <p>8.21.3</p> </div>	







8.22.1



8.22.2



8.22.3

 <p>8.23</p>	<p>Фотовидеофиксация</p>
 <p>8.24</p>	<p>Работает эвакуатор</p>
 <p>8.25</p>	<p>Экологический класс транспортного средства</p>
 <p>8.26</p>	<p>Зарядка электромобилей</p>

(Измененная редакция, Изм. N 2, 3).